
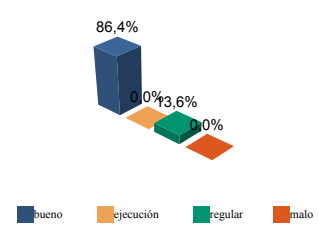


ENCUESTA DE INFRAESTRUCTURA Y EQUIPAMIENTOS LOCALES

Diputación Provincial de SORIA	Municipio: CASAREJOS	Código INE: 055	Plazas Hoteleras: 0	Superficie término municipal (Hectareas): 2821.00	
	Número de Núcleos: 1	Núcleos Abandonados: 0			

Población		Nº de Viviendas	Plan Urbanístico
Residente	Estacional		
177	700	192	N.M (AD)

Red de Carreteras



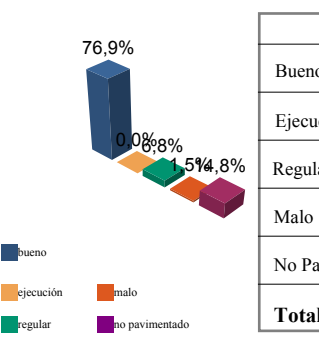
	ES	CA	PR	MU	OT	%mun	% prov
Buena	0,0	4,8	0,9	0,0	0,0	86,4	55,1
Ejecución	0,0	0,0	0,0	0,0	0,0	0,0	0,0
Regular	0,9	0,0	0,0	0,0	0,0	13,6	25,2
Malo	0,0	0,0	0,0	0,0	0,0	0,0	19,7
Total	0,9	4,8	0,9	0,0	0,0	100%	100%

Titularidad:
 ES: Estado
 CA: Comunidad Autónoma
 PR: Provincial/Insular
 MU: Municipal
 OT: Otras

(Unidades en Metros)

Infraestructura Viaria

CA: Calles y Plazas TR: Travesías OT: Otros viarios



	CA	TR	OT	% mun	% prov
Buena	26.192	5.260	448	76,9	65,2
Ejecución	0	0	0	0,0	0,0
Regular	2.807	0	0	6,8	13,7
Malo	629	0	0	1,5	3,0
No Pavimentado	5.761	0	363	14,8	18,1
Total	35.389	5.260	811	100%	100%

Número de Viviendas Deficitarias: **0** (Unidades en m2)

Alumbrado

Nº de Puntos:	109
Potencia Instalada (kw):	13,0
Nº de Viviendas Deficitarias:	0
Longitud Deficitaria (m):	0

Calidad del Servicio (Número de Núcleos):

Buena	Regular	Malo	Carece
1	0	0	0

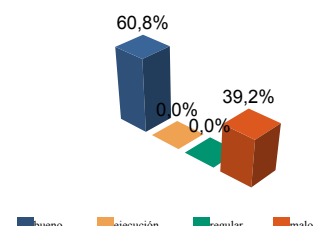
Abastecimiento de Agua

Calidad del servicio (número de núcleos):

	bueno	regular	malo	carece
	1	0	0	0

	Número	estado (%)	Buena	Ejecución	Regular	Malo
Captaciones	2	estado (%)	100,0	0,0	0,0	0,0
Conducciones	Longitud 13.912 m	estado (%)	100,0	0,0	0,0	0,0
Depósitos	Capacidad 1.330 m3	estado (%)	100,0	0,0	0,0	0,0
Potabilizadoras	Número 1	estado (%)	100,0	0,0	0,0	0,0

Red de Distribución



	longitud	% mun	% prov
Buena	2.380	60,8	74,7
Ejecución	0	0,0	0,0
Regular	0	0,0	12,3
Malo	1.533	39,2	13,0
Total:	3.913 Metros		

Viviendas Conectadas: **192**
 Viviendas no Conectadas: **0**

Déficits

Nº de Viviendas Deficitarias: **0**
 Longitud del Déficit (m): **0**
 Población Residente: **0**
 Población Estacional: **0**

Autónomas

Nº de Viviendas Autónomas: **0**
 Nº de Viv. Autónomas Deficitarias: **0**

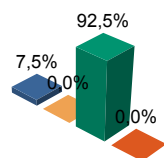
Saneamiento y Depuración

Calidad del Servicio (Número de Núcleos):

Bueno	Regular	Malo	Carece
1	0	0	0

				Bueno	Ejecución Regular	Malo
Emisarios	Longitud	1.191 m	estado (%)	100,0	0,0	0,0
Colectores	Longitud	709 m	estado (%)	0,0	0,0	100,0
Depuradoras	Número	1	Capacidad (m3/año)	205		

Ramales



	Longitud	% mun	% prov
Bueno	198	7,5	76,2
Ejecución	0	0,0	0,0
Regular	2.425	92,5	7,5
Malo	0	0,0	16,3

total: 2.623 metros

Déficits

Nº de Viviendas Deficitarias:	0
Longitud del Déficit (m):	0
Población Residente:	0
Población Estacional:	0

Autónomas

Nº de Viviendas Autónomas:	0
Nº de Viv. Autónomas Deficitarias:	0

Depuración

	SP	FM	IF	FE	EI	AB	VI	IN	OT	CE
Problemas en Sepuradora	1	0	0	0	0	0	0	0	0	0
Tratamiento Lodos	PV									
Destino Final Lodos (%)	Agricultura con Compostaje: 0,0					Agricultura sin Compostaje: 100,0				
	Incinerar: 0,0		Vertederos: 0,0			Otros: 0,0				

PROBLEMAS EN DEPUR:

SP: Sin problemas
FM: Falta de mantenimiento
IF: Infradimensionamiento
FE: Falta de elementos básicos
EI: Explotación incorrecta
AB: Abandonada o sin uso
VI: Vertidos industriales
IN: Sistema inadecuado
OT: Otros

TRATAMIENTO DE LODOS:

CO: Consorcio
EM: Empresa municipal
EP: Empresa pública no municipal
MA: Mancomunidad
MU: Municipal
NO: No hay tratamiento
OT: Otros
PV: Privada
VE: Vecinal

Recogida de Basuras

	Tm/Año	Nº Contenedores
No Seleccionada	86,2	7
Papel	3,0	4
Vidrio	1,0	1
Plástico	3,0	2
Pilas	0,0	0
Otros	1,0	1

Equipamientos

Superficie Total Dedicada: 2.443 m2

Nº Instalaciones	Tipo	M2 sup. Cubierta	Estado			
			B	E	R	M
2	IDEP	360	2	0	0	0
1	CCES	123	1	0	0	0
1	PJNA	219	1	0	0	0
0	LMFE	0	0	0	0	0
0	MATA	0	0	0	0	0
1	CEME	600	1	0	0	0
0	TANA	0	0	0	0	0
1	CSAN	65	1	0	0	0
0	CASI	0	0	0	0	0
1	CENS	458	1	0	0	0
0	EXTI	0	0	0	0	0
3	AYUN	459	3	0	0	0
2	EPSU	159	1	0	0	1

Total Instalaciones Municipio: 12

Instalaciones de Eliminación y Tratamiento de Residuos

	vertederos			Almacena- miento		plantas tratamiento				EST	OTR
	VIN	VCS	VCC	PLV	PCE	ISA	ICA	PTC	PTI		
	En Núcleo	0	1	0	0	0	0	0	0		

VIN: Vertedero incontrolado
VCS: Vertedero controlado sin aprovechamiento
VCC: Vertedero controlado con explotación de biogas
PLV: Punto limpio, verde ó ecoparque
PCE: Planta de clasificación de envases
ISA: Incineradoras sin aprovechamiento
ICA: Incineradoras con aprovechamiento
PTC: Planta de compostaje
PTI: Planta de tratamiento integrado
EST: Estación de transferencia
OTR: Otros tipos

IDEP: Instalaciones deportivas
CCES: Centros culturales
PJNA: Parques y jardines
LMFE: Lonjas, mercados y ferias
MATA: Mataderos
CEME: Cementerios
TANA: Tanatorios
CSAN: Centros sanitarios
CASI: Centros asistenciales
CENS: Centros de enseñanza
EXTI: Extinción de incendios
AYUN: Edificios administrativos
EPSU: Edificios públicos sin uso