
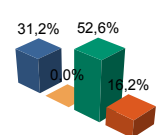
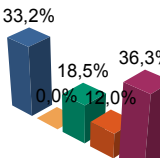


ENCUESTA DE INFRAESTRUCTURA Y EQUIPAMIENTOS LOCALES

Diputación Provincial de SORIA	Municipio: CIDONES	Código INE: 061	Plazas Hoteleras: 29 Superficie término municipal (Hectareas): 7114	
	Número de Núcleos: 4	Núcleos Abandonados: 0		

Población		Nº de Viviendas	Plan Urbanístico
Residente	Estacional		
334	1.160	494	N.M (AD)

<p>Red de Carreteras</p> 		ES	CA	PR	MU	OT	%mun	% prov	Titularidad: ES: Estado CA: Comunidad Autónoma PR: Provincial/Insular MU: Municipal OT: Otras (Unidades en Metros)
	Buena	0,0	7,6	0,3	0,0	0,0	31,2	55,1	
	Ejecución	0,0	0,0	0,0	0,0	0,0	0,0	0,0	
	Regular	12,8	0,0	0,5	0,0	0,0	52,6	25,2	
	Malo	0,0	0,0	0,0	0,0	4,1	16,2	19,7	
	Total	12,8	7,6	0,8	0,0	4,1	100%	100%	

<p>Infraestructura Viaria</p> 	CA: Calles y Plazas TR: Travesías OT: Otros viarios					
		CA	TR	OT	% mun	% prov
	Buena	34.704	8.952	240	33,2	65,2
	Ejecución	0	0	0	0,0	0,0
	Regular	24.538	0	0	18,5	13,7
	Malo	14.797	1.106	0	12,0	3,0
Total	113.764	11.165	7.436	100%	100%	

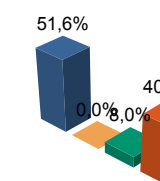
Número de Viviendas Deficitarias: **73** (Unidades en m2)

Alumbrado	
Nº de Puntos:	269
Potencia Instalada (kw):	32,0
Nº de Viviendas Deficitarias:	43
Longitud Deficitaria (m):	2.700

Calidad del Servicio (Número de Núcleos):

Buena	Regular	Malo	Carece
3	1	0	0

Abastecimiento de Agua				Buena	Ejecución	Regular	Malo				
Calidad del servicio (número de núcleos):											
bueno	regular	malo	carece	Captaciones	Número	9	estado (%)	66,7	0,0	33,3	0,0
4	0	0	0	Conducciones	Longitud	36.539 m	estado (%)	89,6	0,0	5,4	5,0
				Depósitos	Capacidad	1.275 m3	estado (%)	89,0	0,0	11,0	0,0
				Potabilizadoras	Número	7	estado (%)	57,1	0,0	0,0	42,9

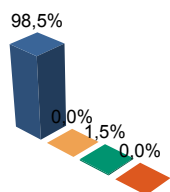
<p>Red de Distribución</p> 	longitud			% mun	% prov	Viviendas Conectadas: 492 Viviendas no Conectadas: 2 Déficits Nº de Viviendas Deficitarias: 0 Longitud del Déficit (m): 0 Población Residente: 0 Población Estacional: 0 Autónomas Nº de Viviendas Autónomas: 0 Nº de Viv. Autónomas Deficitarias: 0
	Buena	5.130	51,6	74,7		
	Ejecución	0	0,0	0,0		
	Regular	793	8,0	12,3		
	Malo	4.021	40,4	13,0		
	Total:	9.944 Metros				

Saneamiento y Depuración

Calidad del Servicio (Número de Núcleos):

Bueno	Regular	Malo	Carece	Ejecución Regular				Malo			
1	1	2	0	Emisarios	Longitud	1.433 m	estado (%)	59,2	0,0	28,3	12,5
				Colectores	Longitud	3.164 m	estado (%)	60,0	0,0	20,0	0,0
				Depuradoras	Número	2	Capacidad (m3/año)		0		

Ramales



	Longitud	% mun	% prov
Bueno	6.954	98,5	76,2
Ejecución	0	0,0	0,0
Regular	106	1,5	7,5
Malo	0	0,0	16,3

total: 7.060 metros

Déficits

Nº de Viviendas Deficitarias:	0
Longitud del Déficit (m):	0
Población Residente:	0
Población Estacional:	0

Autónomas

Nº de Viviendas Autónomas:	3
Nº de Viv. Autónomas Deficitarias:	3

Depuración

	SP	FM	IF	FE	EI	AB	VI	IN	OT	CE
Problemas en Sepuradora	2	0	0	0	0	0	0	0	0	0
Tratamiento Lodos	NO,NO									
Destino Final Lodos (%)	Agricultura con Compostaje: 0,0					Agricultura sin Compostaje: 0,0				
	Incinerar: 0,0		Vertederos: 0,0			Otros: 0,0				

PROBLEMAS EN DEPUR:

SP: Sin problemas	EI: Explotación incorrecta
FM: Falta de mantenimiento	AB: Abandonada o sin uso
IF: Infradimensionamiento	VI: Vertidos industriales
FE: Falta de elementos básicos	IN: Sistema inadecuado
	OT: Otros

TRATAMIENTO DE LODOS:

CO: Consorcio	MU: Municipal
EM: Empresa municipal	NO: No hay tratamiento
EP: Empresa pública no municipal	OT: Otros
MA: Mancomunidad	PV: Privada
	VE: Vecinal

Recogida de Basuras

	Tm/Año	Nº Contenedores
No Seleccionada	151,4	18
Papel	5,0	3
Vidrio	1,0	5
Plástico	4,0	3
Pilas	0,0	1
Otros	0,0	1

Instalaciones de Eliminación y Tratamiento de Residuos

	vertederos			Almacenamiento		plantas tratamiento				EST	OTR
	VIN	VCS	VCC	PLV	PCE	ISA	ICA	PTC	PTI		
En Núcleo	0	3	0	0	0	0	0	0	0	0	0

VIN: Vertedero incontrolado
 VCS: Vertedero controlado sin aprovechamiento
 VCC: Vertedero controlado con explotación de biogas
 PLV: Punto limpio, verde ó ecoparque
 PCE: Planta de clasificación de envases
 ISA: Incineradoras sin aprovechamiento
 ICA: Incineradoras con aprovechamiento
 PTC: Planta de compostaje
 PTI: Planta de tratamiento integrado
 EST: Estación de transferencia
 OTR: Otros tipos

IDEP: Instalaciones deportivas
 CCES: Centros culturales
 PJNA: Parques y jardines
 LMFE: Lonjas, mercados y ferias
 MATA: Mataderos
 CEME: Cementerios
 TANA: Tanatorios
 CSAN: Centros sanitarios
 CASI: Centros asistenciales
 CENS: Centros de enseñanza
 EXTI: Extinción de incendios
 AYUN: Edificios administrativos
 EPSU: Edificios públicos sin uso

Equipamientos

Superficie Total Dedicada: 131.016 m2

Nº Instalaciones	Tipo	M2 sup. Cubierta	Estado			
			B	E	R	M
6	IDEP	0	2	0	3	1
5	CCES	761	5	0	0	0
3	PJNA	120.618	1	0	1	1
0	LMFE	0	0	0	0	0
0	MATA	0	0	0	0	0
5	CEME	5.148	3	0	0	2
0	TANA	0	0	0	0	0
5	CSAN	553	5	0	0	0
0	CASI	0	0	0	0	0
0	CENS	0	0	0	0	0
0	EXTI	0	0	0	0	0
9	AYUN	2.301	7	0	1	1
10	EPSU	1.635	2	0	4	4

Total Instalaciones Municipio: 43