
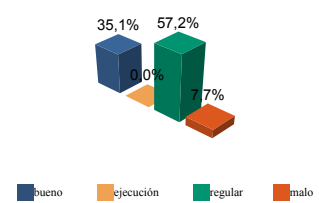
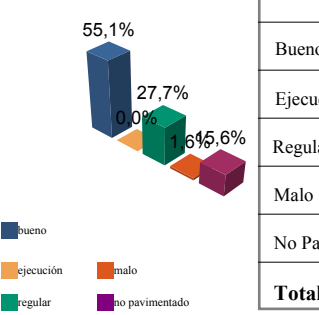


ENCUESTA DE INFRAESTRUCTURA Y EQUIPAMIENTOS LOCALES

Diputación Provincial de SORIA	Municipio: COSCURITA	Código INE: 068	Plazas Hoteleras: 0	Superficie término municipal (Hectareas): 5467	
	Número de Núcleos: 5				
	Núcleos Abandonados: 0				

Población		Nº de Viviendas	Plan Urbanístico
Residente	Estacional		
87	229	127	N.P (AD)

<p>Red de Carreteras</p> 		ES	CA	PR	MU	OT	%mun	% prov	Titularidad: ES: Estado CA: Comunidad Autónoma PR: Provincial/Insular MU: Municipal OT: Otras (Unidades en Metros)
	Bueno	8,7	0,0	3,2	0,0	0,0	35,1	55,1	
	Ejecución	0,0	0,0	0,0	0,0	0,0	0,0	0,0	
	Regular	6,4	6,0	7,0	4,5	0,0	57,2	25,2	
	Malo	0,0	0,0	2,6	0,0	0,0	7,7	19,7	
	Total	15,1	6,0	12,8	4,5	0,0	100%	100%	

<p>Infraestructura Viaria</p> 	CA: Calles y Plazas TR: Travesías OT: Otros viarios					
		CA	TR	OT	% mun	% prov
	Bueno	22.293	701	471	55,1	65,2
	Ejecución	0	0	0	0,0	0,0
	Regular	9.247	2.521	0	27,7	13,7
	Malo	699	0	0	1,6	3,0
No Pavimentado	3.998	0	2.630	15,6	18,1	
Total	36.238	3.222	3.101	100%	100%	

Número de Viviendas Deficitarias: **1** (Unidades en m2)

Alumbrado

Nº de Puntos:	111
Potencia Instalada (kw):	14,0
Nº de Viviendas Deficitarias:	0
Longitud Deficitaria (m):	0

Calidad del Servicio (Número de Núcleos):

Bueno	Regular	Malo	Carece
4	1	0	0

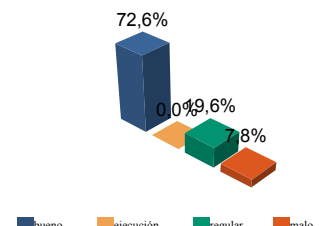
Abastecimiento de Agua

Calidad del servicio (número de núcleos):

bueno	regular	malo	carece
4	1	0	0

			Bueno	Ejecución	Regular	Malo
Captaciones	Número	9	estado (%)	88,9	0,0	11,1
Conducciones	Longitud	7.903 m	estado (%)	59,6	0,0	40,0
Depósitos	Capacidad	285 m3	estado (%)	86,0	0,0	14,0
Potabilizadoras	Número	5	estado (%)	100,0	0,0	0,0

Red de Distribución



	longitud	% mun	% prov
Bueno	2.306	72,6	74,7
Ejecución	0	0,0	0,0
Regular	621	19,6	12,3
Malo	246	7,8	13,0
Total:	3.173 Metros		

Viviendas Conectadas: **127**
 Viviendas no Conectadas: **0**

Déficits
 Nº de Viviendas Deficitarias: **0**
 Longitud del Déficit (m): **0**
 Población Residente: **0**
 Población Estacional: **0**

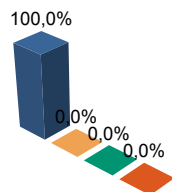
Autónomas
 Nº de Viviendas Autónomas: **0**
 Nº de Viv. Autónomas Deficitarias: **0**

Saneamiento y Depuración

Calidad del Servicio (Número de Núcleos):

Bueno	Regular	Malo	Carece	Emisarios	Longitud	1.545 m	estado (%)	Bueno	Ejecución Regular	Malo
5	0	0	0	Colectores	Longitud	1.196 m	estado (%)	100,0	0,0	0,0
				Depuradoras	Número	0	Capacidad (m3/año)	0		

Ramales



	Longitud	% mun	% prov
Bueno	2.055	100,0	76,2
Ejecución	0	0,0	0,0
Regular	0	0,0	7,5
Malo	0	0,0	16,3

total: 2.055 metros

Déficits

Nº de Viviendas Deficitarias:	0
Longitud del Déficit (m):	0
Población Residente:	0
Población Estacional:	0

Autónomas

Nº de Viviendas Autónomas:	0
Nº de Viv. Autónomas Deficitarias:	0

Depuración

	SP	FM	IF	FE	EI	AB	VI	IN	OT	CE
Problemas en Sepuradora	0	0	0	0	0	0	0	0	0	0
Tratamiento Lodos										
Destino Final Lodos (%)	Agricultura con Compostaje: 0,0					Agricultura sin Compostaje: 0,0				
	Incinerar: 0,0		Vertederos: 0,0			Otros: 0,0				

PROBLEMAS EN DEPUR:

SP: Sin problemas
FM: Falta de mantenimiento
IF: Infradimensionamiento
FE: Falta de elementos básicos

TRATAMIENTO DE LODOS:

CO: Consorcio
EM: Empresa municipal
EP: Empresa pública no municipal
MA: Mancomunidad

EI: Explotación incorrecta
AB: Abandonada o sin uso
VI: Vertidos industriales
IN: Sistema inadecuado
OT: Otros
MU: Municipal
NO: No hay tratamiento
OT: Otros
PV: Privada
VE: Vecinal

Recogida de Basuras

	Tm/Año	Nº Contenedores
No Seleccionada	22,9	2
Papel	0,0	0
Vidrio	0,0	1
Plástico	0,0	0
Pilas	0,0	0
Otros	0,0	0

Equipamientos

Superficie Total Dedicada: 6.155 m2

Nº Instalaciones	Tipo	M2 sup. Cubierta	Estado			
			B	E	R	M
2	IDEP	0	0	0	0	2
8	CCES	992	7	0	1	0
1	PJNA	523	0	0	1	0
0	LMFE	0	0	0	0	0
0	MATA	0	0	0	0	0
5	CEME	1.916	3	0	0	2
0	TANA	0	0	0	0	0
1	CSAN	50	1	0	0	0
0	CASI	0	0	0	0	0
0	CENS	0	0	0	0	0
0	EXTI	0	0	0	0	0
10	AYUN	2.132	9	0	1	0
7	EPSU	542	0	0	2	5

Total Instalaciones Municipio: 34

Instalaciones de Eliminación y Tratamiento de Residuos

	vertederos			Almacena- miento		plantas tratamiento				EST	OTR
	VIN	VCS	VCC	PLV	PCE	ISA	ICA	PTC	PTI		
	En Núcleo	4	1	0	0	0	0	0	0		

VIN: Vertedero incontrolado
VCS: Vertedero controlado sin aprovechamiento
VCC: Vertedero controlado con explotación de biogas
PLV: Punto limpio, verde ó ecoparque
PCE: Planta de clasificación de envases
ISA: Incineradoras sin aprovechamiento
ICA: Incineradoras con aprovechamiento
PTC: Planta de compostaje
PTI: Planta de tratamiento integrado
EST: Estación de transferencia
OTR: Otros tipos

IDEP: Instalaciones deportivas
CCES: Centros culturales
PJNA: Parques y jardines
LMFE: Lonjas, mercados y ferias
MATA: Mataderos
CEME: Cementerios
TANA: Tanatorios
CSAN: Centros sanitarios
CASI: Centros asistenciales
CENS: Centros de enseñanza
EXTI: Extinción de incendios
AYUN: Edificios administrativos
EPSU: Edificios públicos sin uso