
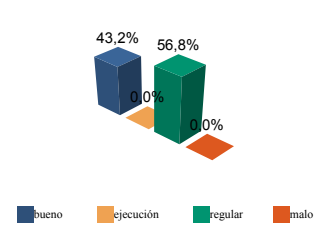


ENCUESTA DE INFRAESTRUCTURA Y EQUIPAMIENTOS LOCALES

Diputación Provincial de SORIA	Municipio: DEZA	Código INE: 076	Plazas Hoteleras: 0 Superficie término municipal (Hectareas): 11772	
	Número de Núcleos: 3			
	Núcleos Abandonados: 0			

Población		Nº de Viviendas	Plan Urbanístico
Residente	Estacional		
239	1.750	502	D.C (AD)

Red de Carreteras



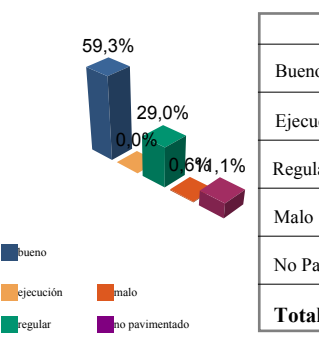
	ES	CA	PR	MU	OT	%mun	% prov
Bueno	0,0	13,0	0,0	3,2	0,0	43,2	55,1
Ejecución	0,0	0,0	0,0	0,0	0,0	0,0	0,0
Regular	0,0	0,0	17,1	0,0	0,0	56,8	25,2
Malo	0,0	0,0	0,0	0,0	0,0	0,0	19,7
Total	0,0	13,0	17,1	3,2	0,0	100%	100%

Titularidad:
ES: Estado
CA: Comunidad Autónoma
PR: Provincial/Insular
MU: Municipal
OT: Otras

(Unidades en Metros)

Infraestructura Viaria

CA: Calles y Plazas TR: Travesías OT: Otros viarios



	CA	TR	OT	% mun	% prov
Bueno	21.689	7.453	0	59,3	65,2
Ejecución	0	0	0	0,0	0,0
Regular	14.139	137	0	29,0	13,7
Malo	302	0	0	0,6	3,0
No Pavimentado	5.442	0	0	11,1	18,1
Total	41.571	7.590	0	100%	100%

Número de Viviendas Deficitarias: **16** (Unidades en m2)

Alumbrado

Nº de Puntos:	248
Potencia Instalada (kw):	19,0
Nº de Viviendas Deficitarias:	2
Longitud Deficitaria (m):	125

Calidad del Servicio (Número de Núcleos):

Bueno	Regular	Malo	Carece
2	1	0	0

Abastecimiento de Agua

Calidad del servicio (número de núcleos):

bueno	regular	malo	carece
1	1	1	0

	Número	estado (%)	Bueno	Ejecución	Regular	Malo
Captaciones	3		66,7	0,0	0,0	33,3
Conducciones	Longitud 1.335 m		52,7	0,0	0,0	47,3
Depósitos	Capacidad 320 m3		100,0	0,0	0,0	0,0
Potabilizadoras	Número 3		66,7	0,0	0,0	33,3

Red de Distribución



	longitud	% mun	% prov
Bueno	5.505	78,3	74,7
Ejecución	0	0,0	0,0
Regular	1.210	17,2	12,3
Malo	318	4,5	13,0
Total:	7.034 Metros		

Viviendas Conectadas: **502**
Niviendas no Conectadas: **0**

Déficits
Nº de Viviendas Deficitarias: **0**
Longitud del Déficit (m): **0**
Población Residente: **0**
Población Estacional: **0**

Autónomas
Nº de Viviendas Autónomas: **0**
Nº de Viv. Autónomas Deficitarias: **0**

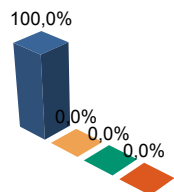
Saneamiento y Depuración

Calidad del Servicio (Número de Núcleos):

Bueno	Regular	Malo	Carece
3	0	0	0

				Bueno	Ejecución Regular	Malo
Emisarios	Longitud	411 m	estado (%)	100,0	0,0	0,0
Colectores	Longitud	1.201 m	estado (%)	100,0	0,0	0,0
Depuradoras	Número	1	Capacidad (m3/año)	100		

Ramales



	Longitud	% mun	% prov
Bueno	4.744	100,0	76,2
Ejecución	0	0,0	0,0
Regular	0	0,0	7,5
Malo	0	0,0	16,3

total: 4.744 metros

Déficits

Nº de Viviendas Deficitarias:	2
Longitud del Déficit (m):	200
Población Residente:	1
Población Estacional:	5

Autónomas

Nº de Viviendas Autónomas:	2
Nº de Viv. Autónomas Deficitarias:	0

Depuración

	SP	FM	IF	FE	EI	AB	VI	IN	OT	CE
Problemas en Sepuradora	1	0	0	0	0	0	0	0	0	0
Tratamiento Lodos	CO									
Destino Final Lodos (%)	Agricultura con Compostaje: 0,0					Agricultura sin Compostaje: 0,0				
	Incinerar: 0,0		Vertederos: 0,0			Otros: 100,0				

PROBLEMAS EN DEPUR:

SP: Sin problemas
FM: Falta de mantenimiento
IF: Infradimensionamiento
FE: Falta de elementos básicos

TRATAMIENTO DE LODOS:

CO: Consorcio
EM: Empresa municipal
EP: Empresa pública no municipal
MA: Mancomunidad

EI: Explotación incorrecta
AB: Abandonada o sin uso
VI: Vertidos industriales
IN: Sistema inadecuado
OT: Otros

MU: Municipal
NO: No hay tratamiento
OT: Otros
PV: Privada
VE: Vecinal

Recogida de Basuras

	Tm/Año	Nº Contenedores
No Seleccionada	173,0	20
Papel	6,0	2
Vidrio	2,0	3
Plástico	0,0	0
Pilas	0,0	1
Otros	0,0	0

Equipamientos

Superficie Total Dedicada: 14.880 m2

Nº Instalaciones	Tipo	M2 sup. Cubierta	Estado			
			B	E	R	M
6	IDEP	89	3	0	2	1
5	CCES	908	4	0	0	1
3	PJNA	7.891	3	0	0	0
0	LMFE	0	0	0	0	0
0	MATA	0	0	0	0	0
3	CEME	2.942	3	0	0	0
0	TANA	0	0	0	0	0
3	CSAN	152	2	0	1	0
0	CASI	0	0	0	0	0
1	CENS	408	1	0	0	0
0	EXTI	0	0	0	0	0
7	AYUN	1.964	6	0	1	0
6	EPSU	526	2	0	1	3

Total Instalaciones Municipio: 34

Instalaciones de Eliminación y Tratamiento de Residuos

	vertederos			Almacena- miento		plantas tratamiento				EST	OTR
	VIN	VCS	VCC	PLV	PCE	ISA	ICA	PTC	PTI		
En Núcleo	0	0	0	0	0	0	0	0	0	0	0

VIN: Vertedero incontrolado
VCS: Vertedero controlado sin aprovechamiento
VCC: Vertedero controlado con explotación de biogas
PLV: Punto limpio, verde ó ecoparque
PCE: Planta de clasificación de envases
ISA: Incineradoras sin aprovechamiento
ICA: Incineradoras con aprovechamiento
PTC: Planta de compostaje
PTI: Planta de tratamiento integrado
EST: Estación de transferencia
OTR: Otros tipos

IDEP: Instalaciones deportivas
CCES: Centros culturales
PJNA: Parques y jardines
LMFE: Lonjas, mercados y ferias
MATA: Mataderos
CEME: Cementerios
TANA: Tanatorios
CSAN: Centros sanitarios
CASI: Centros asistenciales
CENS: Centros de enseñanza
EXTI: Extinción de incendios
AYUN: Edificios administrativos
EPSU: Edificios públicos sin uso