
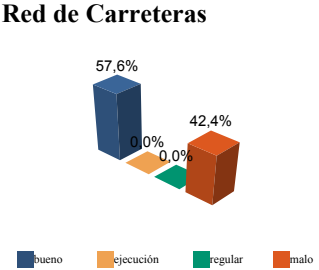


ENCUESTA DE INFRAESTRUCTURA Y EQUIPAMIENTOS LOCALES

Diputación Provincial de SORIA	Municipio: FUENTECANTOS	Código INE: 087	Plazas Hoteleras: 0	Superficie término municipal (Hectareas): 878	
	Número de Núcleos: 1	Núcleos Abandonados: 0			

Población		Nº de Viviendas	Plan Urbanístico
Residente	Estacional		
57	90	48	N.P (AD)

Red de Carreteras



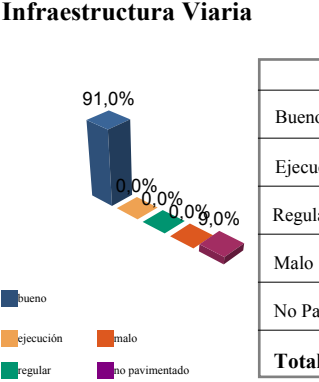
	ES	CA	PR	MU	OT	%mun	% prov
Buena	1,9	1,5	0,0	0,0	0,0	57,6	55,1
Ejecución	0,0	0,0	0,0	0,0	0,0	0,0	0,0
Regular	0,0	0,0	0,0	0,0	0,0	0,0	25,2
Malo	0,0	0,0	2,5	0,0	0,0	42,4	19,7
Total	1,9	1,5	2,5	0,0	0,0	100%	100%

Titularidad:
ES: Estado
CA: Comunidad Autónoma
PR: Provincial/Insular
MU: Municipal
OT: Otras

(Unidades en Metros)

Infraestructura Viaria

CA: Calles y Plazas TR: Travesías OT: Otros viarios



	CA	TR	OT	% mun	% prov
Buena	12.691	1.432	0	91,0	65,2
Ejecución	0	0	0	0,0	0,0
Regular	0	0	0	0,0	13,7
Malo	0	0	0	0,0	3,0
No Pavimentado	1.399	0	0	9,0	18,1
Total	14.090	1.432	0	100%	100%

Número de Viviendas Deficitarias: **0** (Unidades en m2)

Alumbrado

Nº de Puntos:	46
Potencia Instalada (kw):	2,0
Nº de Viviendas Deficitarias:	0
Longitud Deficitaria (m):	0

Calidad del Servicio (Número de Núcleos):

Buena	Regular	Malo	Carece
0	1	0	0

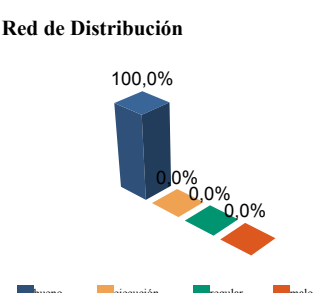
Abastecimiento de Agua

Calidad del servicio (número de núcleos):

	bueno	regular	malo	carece
	1	0	0	0

	Captaciones	Conducciones	Depósitos	Potabilizadoras	Número	estado (%)	Buena	Ejecución	Regular	Malo
					2	100,0	100,0	0,0	0,0	0,0
					461 m	100,0	100,0	0,0	0,0	0,0
					30 m3	100,0	100,0	0,0	0,0	0,0
					1	100,0	100,0	0,0	0,0	0,0

Red de Distribución



	longitud	% mun	% prov
Buena	1.479	100,0	74,7
Ejecución	0	0,0	0,0
Regular	0	0,0	12,3
Malo	0	0,0	13,0
Total:	1.479 Metros		

Viviendas Conectadas: **46**
Viviendas no Conectadas: **2**

Déficits
Nº de Viviendas Deficitarias: **0**
Longitud del Déficit (m): **0**
Población Residente: **0**
Población Estacional: **0**

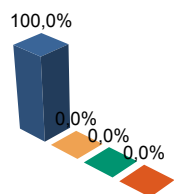
Autónomas
Nº de Viviendas Autónomas: **0**
Nº de Viv. Autónomas Deficitarias: **0**

Saneamiento y Depuración

Calidad del Servicio (Número de Núcleos):

Bueno	Regular	Malo	Carece	Ejecución Regular				Malo			
1	0	0	0	Emisarios	Longitud	163 m	estado (%)	100,0	0,0	0,0	0,0
				Colectores	Longitud	450 m	estado (%)	100,0	0,0	0,0	0,0
				Depuradoras	Número	1	Capacidad (m3/año)	0			

Ramales



	Longitud	% mun	% prov
Bueno	980	100,0	76,2
Ejecución	0	0,0	0,0
Regular	0	0,0	7,5
Malo	0	0,0	16,3

total: 980 metros

Déficits

Nº de Viviendas Deficitarias:	0
Longitud del Déficit (m):	0
Población Residente:	0
Población Estacional:	0

Autónomas

Nº de Viviendas Autónomas:	0
Nº de Viv. Autónomas Deficitarias:	0

Depuración

	SP	FM	IF	FE	EI	AB	VI	IN	OT	CE
Problemas en Sepuradora	1	1	0	0	0	0	0	0	0	0
Tratamiento Lodos	MU									
Destino Final Lodos (%)	Agricultura con Compostaje: 0,0					Agricultura sin Compostaje: 0,0				
	Incinerar: 0,0		Vertederos: 0,0			Otros: 100,0				

PROBLEMAS EN DEPUR:

SP: Sin problemas	EI: Explotación incorrecta
FM: Falta de mantenimiento	AB: Abandonada o sin uso
IF: Infradimensionamiento	VI: Vertidos industriales
FE: Falta de elementos básicos	IN: Sistema inadecuado
	OT: Otros

TRATAMIENTO DE LODOS:

CO: Consorcio	MU: Municipal
EM: Empresa municipal	NO: No hay tratamiento
EP: Empresa pública no municipal	OT: Otros
MA: Mancomunidad	PV: Privada
	VE: Vecinal

Recogida de Basuras

	Tm/Año	Nº Contenedores
No Seleccionada	18,2	4
Papel	0,0	0
Vidrio	0,0	1
Plástico	0,0	0
Pilas	0,0	0
Otros	0,0	0

Instalaciones de Eliminación y Tratamiento de Residuos

	vertederos			Almacena- miento		plantas tratamiento				EST	OTR
	VIN	VCS	VCC	PLV	PCE	ISA	ICA	PTC	PTI		
En Núcleo	0	1	0	0	0	0	0	0	0	0	0

VIN: Vertedero incontrolado
 VCS: Vertedero controlado sin aprovechamiento
 VCC: Vertedero controlado con explotación de biogas
 PLV: Punto limpio, verde ó ecoparque
 PCE: Planta de clasificación de envases
 ISA: Incineradoras sin aprovechamiento
 ICA: Incineradoras con aprovechamiento
 PTC: Planta de compostaje
 PTI: Planta de tratamiento integrado
 EST: Estación de transferencia
 OTR: Otros tipos

IDEP: Instalaciones deportivas
 CCES: Centros culturales
 PJNA: Parques y jardines
 LMFE: Lonjas, mercados y ferias
 MATA: Mataderos
 CEME: Cementerios
 TANA: Tanatorios
 CSAN: Centros sanitarios
 CASI: Centros asistenciales
 CENS: Centros de enseñanza
 EXTI: Extinción de incendios
 AYUN: Edificios administrativos
 EPSU: Edificios públicos sin uso

Equipamientos

Superficie Total Dedicada: 1.213 m2

Nº Instalaciones	Tipo	M2 sup. Cubierta	Estado			
			B	E	R	M
1	IDEP	0	1	0	0	0
2	CCES	302	2	0	0	0
2	PJNA	320	2	0	0	0
0	LMFE	0	0	0	0	0
0	MATA	0	0	0	0	0
1	CEME	172	1	0	0	0
0	TANA	0	0	0	0	0
1	CSAN	15	1	0	0	0
0	CASI	0	0	0	0	0
0	CENS	0	0	0	0	0
0	EXTI	0	0	0	0	0
3	AYUN	352	3	0	0	0
1	EPSU	52	1	0	0	0

Total Instalaciones Municipio: 11