
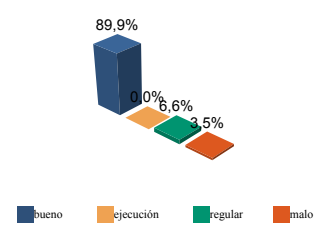


**ENCUESTA DE INFRAESTRUCTURA Y EQUIPAMIENTOS LOCALES**

<b>Diputación Provincial de SORIA</b>	Municipio: <b>GARRAY</b>	Código INE: <b>094</b>	Plazas Hoteleras: <b>105</b>  Superficie término municipal (Hectareas): <b>7606.00</b>	
	Número de Núcleos: <b>6</b>	Núcleos Abandonados: <b>0</b>		

Población		Nº de Viviendas	Plan Urbanístico
Residente	Estacional		
742	1.009	511	N.M (AD)

**Red de Carreteras**



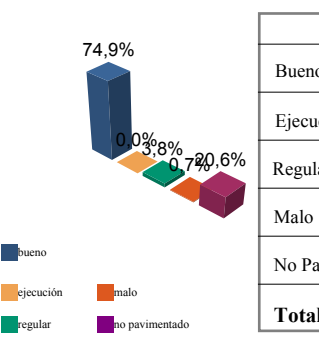
	ES	CA	PR	MU	OT	%mun	% prov
Buena	4,8	2,0	21,7	0,0	0,0	89,9	55,1
Ejecución	0,0	0,0	0,0	0,0	0,0	0,0	0,0
Regular	0,0	0,0	2,1	0,0	0,0	6,6	25,2
Mala	0,0	0,0	1,1	0,0	0,0	3,5	19,7
<b>Total</b>	<b>4,8</b>	<b>2,0</b>	<b>24,9</b>	<b>0,0</b>	<b>0,0</b>	<b>100%</b>	<b>100%</b>

Titularidad:  
ES: Estado  
CA: Comunidad Autónoma  
PR: Provincial/Insular  
MU: Municipal  
OT: Otras

(Unidades en Metros)

**Infraestructura Viaria**

CA: Calles y Plazas TR: Travesías OT: Otros viarios



	CA	TR	OT	% mun	% prov
Buena	119.806	0	3.788	74,9	65,2
Ejecución	0	0	0	0,0	0,0
Regular	6.357	0	0	3,8	13,7
Mala	1.090	0	0	0,7	3,0
No Pavimentado	34.069	0	0	20,6	18,1
<b>Total</b>	<b>161.322</b>	<b>0</b>	<b>3.788</b>	<b>100%</b>	<b>100%</b>

Número de Viviendas Deficitarias: **52** (Unidades en m2)

**Alumbrado**

Nº de Puntos:	465
Potencia Instalada (kw):	50,0
Nº de Viviendas Deficitarias:	20
Longitud Deficitaria (m):	595

Calidad del Servicio (Número de Núcleos):

Buena	Regular	Mala	Carece
5	1	0	0

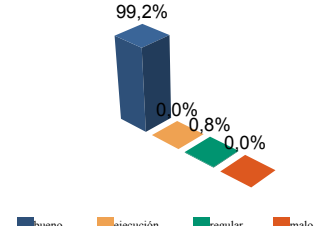
**Abastecimiento de Agua**

Calidad del servicio (número de núcleos):

	bueno	regular	mala	carece
	3	0	3	0

	Número	estado (%)	Buena	Ejecución	Regular	Mala
<b>Captaciones</b>	11	estado (%)	90,9	0,0	0,0	9,1
<b>Conducciones</b>	Longitud 28.040 m	estado (%)	71,9	0,0	28,1	0,0
<b>Depósitos</b>	Capacidad 2.437 m3	estado (%)	100,0	0,0	0,0	0,0
<b>Potabilizadoras</b>	Número 6	estado (%)	100,0	0,0	0,0	0,0

**Red de Distribución**



	longitud	% mun	% prov
Buena	19.285	99,2	74,7
Ejecución	0	0,0	0,0
Regular	164	0,8	12,3
Mala	0	0,0	13,0
<b>Total:</b>	<b>19.448 Metros</b>		

Viviendas Conectadas: **510**  
Viviendas no Conectadas: **0**

**Déficits**

Nº de Viviendas Deficitarias: **1**  
Longitud del Déficit (m): **50**  
Población Residente: **0**  
Población Estacional: **2**

**Autónomas**

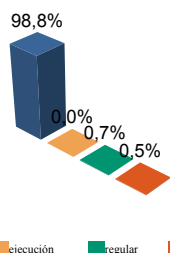
Nº de Viviendas Autónomas: **0**  
Nº de Viv. Autónomas Deficitarias: **0**

**Saneamiento y Depuración**

Calidad del Servicio (Número de Núcleos):

Bueno	Regular	Malo	Carece	Ejecución Regular				Malo			
4	2	0	0	<b>Emisarios</b>	Longitud	3.310 m	estado (%)	94,5	0,0	5,5	0,0
				<b>Colectores</b>	Longitud	4.242 m	estado (%)	81,3	0,0	12,5	0,0
				<b>Depuradoras</b>	Número	7	Capacidad (m3/año)		158		

**Ramales**



	Longitud	% mun	% prov
Bueno	11.341	98,8	76,2
Ejecución	0	0,0	0,0
Regular	76	0,7	7,5
Malo	59	0,5	16,3

**total: 11.476 metros**

**Déficits**

Nº de Viviendas Deficitarias:	1
Longitud del Déficit (m):	50
Población Residente:	0
Población Estacional:	2

**Autónomas**

Nº de Viviendas Autónomas:	1
Nº de Viv. Autónomas Deficitarias:	0

**Depuración**

	SP	FM	IF	FE	EI	AB	VI	IN	OT	CE
Problemas en Sepuradora	7	0	0	0	0	0	0	0	0	0
Tratamiento Lodos	NO,NO,NO,NO,NO									
Destino Final Lodos (%)	Agricultura con Compostaje: <b>0,0</b>					Agricultura sin Compostaje: <b>0,0</b>				
	Incinerar: <b>0,0</b>			Vertederos: <b>0,0</b>			Otros: <b>0,0</b>			

**PROBLEMAS EN DEPUR :**

SP: Sin problemas  
FM: Falta de mantenimiento  
IF: Infradimensionamiento  
FE: Falta de elementos básicos

**TRATAMIENTO DE LODOS:**

CO: Consorcio  
EM: Empresa municipal  
EP: Empresa pública no municipal  
MA: Mancomunidad

EI: Explotación incorrecta  
AB: Abandonada o sin uso  
VI: Vertidos industriales  
IN: Sistema inadecuado  
OT: Otros

MU: Municipal  
NO: No hay tratamiento  
OT: Otros  
PV: Privada  
VE: Vecinal

**Recogida de Basuras**

	Tm/Año	Nº Contenedores
No Seleccionada	225,8	31
Papel	5,0	4
Vidrio	2,0	13
Plástico	5,0	4
Pilas	0,0	1
Otros	0,0	0

**Instalaciones de Eliminación y Tratamiento de Residuos**

	vertederos			Almacena- miento		plantas tratamiento				EST	OTR
	VIN	VCS	VCC	PLV	PCE	ISA	ICA	PTC	PTI		
En Núcleo	0	0	0	1	0	0	0	0	0	0	0

VIN: Vertedero incontrolado  
VCS: Vertedero controlado sin aprovechamiento  
VCC: Vertedero controlado con explotación de biogas  
PLV: Punto limpio, verde ó ecoparque  
PCE: Planta de clasificación de envases  
ISA: Incineradoras sin aprovechamiento  
ICA: Incineradoras con aprovechamiento  
PTC: Planta de compostaje  
PTI: Planta de tratamiento integrado  
EST: Estación de transferencia  
OTR: Otros tipos

IDEP: Instalaciones deportivas  
CCES: Centros culturales  
PJNA: Parques y jardines  
LMFE: Lonjas, mercados y ferias  
MATA: Mataderos  
CEME: Cementerios  
TANA: Tanatorios  
CSAN: Centros sanitarios  
CASI: Centros asistenciales  
CENS: Centros de enseñanza  
EXTI: Extinción de incendios  
AYUN: Edificios administrativos  
EPSU: Edificios públicos sin uso

**Equipamientos**

Superficie Total Dedicada: **15.294 m2**

Nº Instalaciones	Tipo	M2 sup. Cubierta	Estado			
			B	E	R	M
8	IDEP	0	6	0	1	1
13	CCES	2.414	12	0	1	0
6	PJNA	9.700	6	0	0	0
0	LMFE	0	0	0	0	0
0	MATA	0	0	0	0	0
7	CEME	1.742	4	0	1	2
0	TANA	0	0	0	0	0
1	CSAN	112	1	0	0	0
1	CASI	200	1	0	0	0
0	CENS	0	0	0	0	0
0	EXTI	0	0	0	0	0
8	AYUN	1.005	6	0	1	1
2	EPSU	121	1	0	0	1

**Total Instalaciones Municipio: 46**