
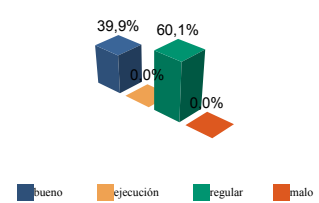
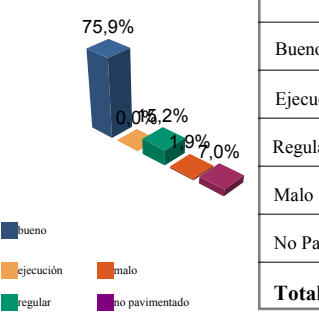


ENCUESTA DE INFRAESTRUCTURA Y EQUIPAMIENTOS LOCALES

Diputación Provincial de SORIA	Municipio: MIÑO DE SAN ESTEBAN	Código INE: 116	Plazas Hoteleras: 0	Superficie término municipal (Hectareas): 4886	
	Número de Núcleos: 1	Núcleos Abandonados: 0			

Población		Nº de Viviendas	Plan Urbanístico
Residente	Estacional		
52	200	118	N.P (AD)

<p>Red de Carreteras</p> 		ES	CA	PR	MU	OT	%mun	% prov	Titularidad: ES: Estado CA: Comunidad Autónoma PR: Provincial/Insular MU: Municipal OT: Otras (Unidades en Metros)
	Buena	0,0	0,0	7,7	0,0	0,0	39,9	55,1	
	Ejecución	0,0	0,0	0,0	0,0	0,0	0,0	0,0	
	Regular	0,0	0,0	11,6	0,0	0,0	60,1	25,2	
	Malo	0,0	0,0	0,0	0,0	0,0	0,0	19,7	
	Total	0,0	0,0	19,3	0,0	0,0	100%	100%	

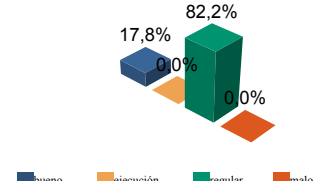
<p>Infraestructura Viaria</p> 	CA: Calles y Plazas TR: Travesías OT: Otros viarios					
		CA	TR	OT	% mun	% prov
	Buena	11.828	0	0	75,9	65,2
	Ejecución	0	0	0	0,0	0,0
	Regular	2.364	0	0	15,2	13,7
	Malo	295	0	0	1,9	3,0
No Pavimentado	910	0	173	7,0	18,1	
Total	15.398	0	173	100%	100%	

Número de Viviendas Deficitarias: **3** (Unidades en m2)

Alumbrado			
Nº de Puntos:	53		
Potencia Instalada (kw):	8,0		
Nº de Viviendas Deficitarias:	0		
Longitud Deficitaria (m):	0		
Calidad del Servicio (Número de Núcleos):			
Buena	Regular	Malo	Carece
1	0	0	0

Abastecimiento de Agua				Buena	Ejecución	Regular	Malo
Calidad del servicio (número de núcleos):							
buena	regular	malo	carece				
1	0	0	0				

Captaciones	Número	1	estado (%)	0,0	0,0	100,0	0,0
Conducciones	Longitud	261 m	estado (%)	0,0	0,0	100,0	0,0
Depósitos	Capacidad	150 m3	estado (%)	100,0	0,0	0,0	0,0
Potabilizadoras	Número	1	estado (%)	100,0	0,0	0,0	0,0

<p>Red de Distribución</p> 	longitud			% mun	% prov	Viviendas Conectadas: 118 Viviendas no Conectadas: 0 Déficits Nº de Viviendas Deficitarias: 0 Longitud del Déficit (m): 0 Población Residente: 0 Población Estacional: 0 Autónomas Nº de Viviendas Autónomas: 0 Nº de Viv. Autónomas Deficitarias: 0
	Buena	385	17,8	74,7		
	Ejecución	0	0,0	0,0		
	Regular	1.780	82,2	12,3		
	Malo	0	0,0	13,0		
	Total:	2.165 Metros				

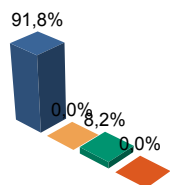
Saneamiento y Depuración

Calidad del Servicio (Número de Núcleos):

Bueno	Regular	Malo	Carece
1	0	0	0

				Bueno	Ejecución Regular	Malo
Emisarios	Longitud	161 m	estado (%)	100,0	0,0	0,0
Colectores	Longitud	452 m	estado (%)	0,0	0,0	100,0
Depuradoras	Número	0	Capacidad (m3/año)	0		

Ramales



	Longitud	% mun	% prov
Bueno	1.345	91,8	76,2
Ejecución	0	0,0	0,0
Regular	120	8,2	7,5
Malo	0	0,0	16,3

total: 1.465 metros

Déficits

Nº de Viviendas Deficitarias:	0
Longitud del Déficit (m):	0
Población Residente:	0
Población Estacional:	0

Autónomas

Nº de Viviendas Autónomas:	0
Nº de Viv. Autónomas Deficitarias:	0

Depuración

	SP	FM	IF	FE	EI	AB	VI	IN	OT	CE
Problemas en Sepuradora	0	0	0	0	0	0	0	0	0	0
Tratamiento Lodos										
Destino Final Lodos (%)	Agricultura con Compostaje: 0,0					Agricultura sin Compostaje: 0,0				
	Incinerar: 0,0		Vertederos: 0,0			Otros: 0,0				

PROBLEMAS EN DEPUR:

SP: Sin problemas
FM: Falta de mantenimiento
IF: Infradimensionamiento
FE: Falta de elementos básicos
EI: Explotación incorrecta
AB: Abandonada o sin uso
VI: Vertidos industriales
IN: Sistema inadecuado
OT: Otros

TRATAMIENTO DE LODOS:

CO: Consorcio
EM: Empresa municipal
EP: Empresa pública no municipal
MA: Mancomunidad
MU: Municipal
NO: No hay tratamiento
OT: Otros
PV: Privada
VE: Vecinal

Recogida de Basuras

	Tm/Año	Nº Contenedores
No Seleccionada	24,9	8
Papel	1,0	1
Vidrio	0,0	1
Plástico	0,0	0
Pilas	0,0	0
Otros	0,0	0

Equipamientos

Superficie Total Dedicada: **2.022 m2**

Nº Instalaciones	Tipo	M2 sup. Cubierta	Estado			
			B	E	R	M
1	I DEP	0	1	0	0	0
1	CCES	89	1	0	0	0
1	PJNA	500	1	0	0	0
0	LMFE	0	0	0	0	0
0	MATA	0	0	0	0	0
1	CEME	636	1	0	0	0
0	TANA	0	0	0	0	0
1	CSAN	35	1	0	0	0
0	CASI	0	0	0	0	0
0	CENS	0	0	0	0	0
0	EXTI	0	0	0	0	0
2	AYUN	590	2	0	0	0
1	EPSU	172	1	0	0	0

Total Instalaciones Municipio: 8

Instalaciones de Eliminación y Tratamiento de Residuos

	vertederos			Almacena- miento		plantas tratamiento				EST	OTR
	VIN	VCS	VCC	PLV	PCE	ISA	ICA	PTC	PTI		
En Núcleo	0	1	0	0	0	0	0	0	0	0	0

VIN: Vertedero incontrolado
VCS: Vertedero controlado sin aprovechamiento
VCC: Vertedero controlado con explotación de biogas
PLV: Punto limpio, verde ó ecoparque
PCE: Planta de clasificación de envases
ISA: Incineradoras sin aprovechamiento
ICA: Incineradoras con aprovechamiento
PTC: Planta de compostaje
PTI: Planta de tratamiento integrado
EST: Estación de transferencia
OTR: Otros tipos

I DEP: Instalaciones deportivas
CCES: Centros culturales
PJNA: Parques y jardines
LMFE: Lonjas, mercados y ferias
MATA: Mataderos
CEME: Cementerios
TANA: Tanatorios
CSAN: Centros sanitarios
CASI: Centros asistenciales
CENS: Centros de enseñanza
EXTI: Extinción de incendios
AYUN: Edificios administrativos
EPSU: Edificios públicos sin uso