
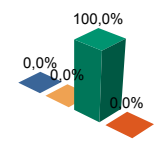


ENCUESTA DE INFRAESTRUCTURA Y EQUIPAMIENTOS LOCALES

Diputación Provincial de SORIA	Municipio: MONTENEGRO DE CAMEROS	Código INE: 121	Plazas Hoteleras: 0	Superficie término municipal (Hectareas): 5539	
	Número de Núcleos: 1	Núcleos Abandonados: 0			

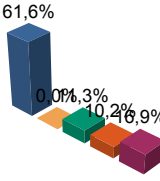
Población		Nº de Viviendas	Plan Urbanístico
Residente	Estacional		
66	168	91	N.P (AD)

Red de Carreteras	ES	CA	PR	MU	OT	%mun	% prov	Titularidad: ES: Estado CA: Comunidad Autónoma PR: Provincial/Insular MU: Municipal OT: Otras
	Buena	0,0	0,0	0,0	0,0	0,0	0,0	
Ejecución	0,0	0,0	0,0	0,0	0,0	0,0	0,0	
Regular	0,0	9,2	0,0	0,0	0,0	100,0	25,2	
Mala	0,0	0,0	0,0	0,0	0,0	0,0	19,7	
Total	0,0	9,2	0,0	0,0	0,0	100%	100%	(Unidades en Metros)



Infraestructura Viaria	CA	TR	OT	% mun	% prov
	Buena	12.429	397	316	61,6
Ejecución	0	0	0	0,0	0,0
Regular	2.398	0	0	11,3	13,7
Mala	2.169	0	0	10,2	3,0
No Pavimentado	2.664	0	930	16,9	18,1
Total	19.661	397	1.246	100%	100%

Número de Viviendas Deficitarias: 0 (Unidades en m2)



Alumbrado	
Nº de Puntos:	106
Potencia Instalada (kw):	12,0
Nº de Viviendas Deficitarias:	2
Longitud Deficitaria (m):	80

Calidad del Servicio (Número de Núcleos):

Buena	Regular	Mala	Carece
1	0	0	0

Abastecimiento de Agua				Buena	Ejecución	Regular	Mala
Calidad del servicio (número de núcleos):							
bueno	regular	mala	carece				
1	0	0	0				

	Número	estado (%)	Buena	Ejecución	Regular	Mala
Captaciones	2		100,0	0,0	0,0	0,0
Conducciones	4.479 m		100,0	0,0	0,0	0,0
Depósitos	110 m3		100,0	0,0	0,0	0,0
Potabilizadoras	1		100,0	0,0	0,0	0,0

Red de Distribución	longitud	% mun	% prov	Viviendas Conectadas:	91
	Buena	1.001	39,9		74,7
Ejecución	0	0,0	0,0	Déficits	
Regular	1.509	60,1	12,3	Nº de Viviendas Deficitarias:	0
Mala	0	0,0	13,0	Longitud del Déficit (m):	0
Total:	2.510 Metros			Población Residente:	0
				Población Estacional:	0
				Autónomas	
				Nº de Viviendas Autónomas:	0
				Nº de Viv. Autónomas Deficitarias:	0

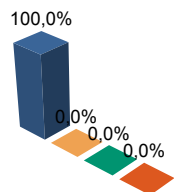


Saneamiento y Depuración

Calidad del Servicio (Número de Núcleos):

Bueno	Regular	Malo	Carece	Emisarios	Longitud	201 m	estado (%)	Bueno	Ejecución Regular	Malo
0	1	0	0	Colectores	Longitud	387 m	estado (%)	100,0	0,0	0,0
				Depuradoras	Número	1	Capacidad (m3/año)	0		

Ramales



	Longitud	% mun	% prov
Bueno	2.225	100,0	76,2
Ejecución	0	0,0	0,0
Regular	0	0,0	7,5
Malo	0	0,0	16,3

total: 2.225 metros

Déficits

Nº de Viviendas Deficitarias:	0
Longitud del Déficit (m):	0
Población Residente:	0
Población Estacional:	0

Autónomas

Nº de Viviendas Autónomas:	0
Nº de Viv. Autónomas Deficitarias:	0

Depuración

	SP	FM	IF	FE	EI	AB	VI	IN	OT	CE
Problemas en Sepuradora	1	0	0	0	0	0	0	0	0	0
Tratamiento Lodos	NO									
Destino Final Lodos (%)	Agricultura con Compostaje: 0,0					Agricultura sin Compostaje: 0,0				
	Incinerar: 0,0		Vertederos: 0,0			Otros: 0,0				

PROBLEMAS EN DEPUR:

SP: Sin problemas
FM: Falta de mantenimiento
IF: Infradimensionamiento
FE: Falta de elementos básicos
EI: Explotación incorrecta
AB: Abandonada o sin uso
VI: Vertidos industriales
IN: Sistema inadecuado
OT: Otros

TRATAMIENTO DE LODOS:

CO: Consorcio
EM: Empresa municipal
EP: Empresa pública no municipal
MA: Mancomunidad
MU: Municipal
NO: No hay tratamiento
OT: Otros
PV: Privada
VE: Vecinal

Recogida de Basuras

	Tm/Año	Nº Contenedores
No Seleccionada	25,6	6
Papel	1,0	2
Vidrio	0,0	1
Plástico	0,0	0
Pilas	0,0	0
Otros	0,0	0

Equipamientos

Superficie Total Dedicada: 3.160 m2

Nº Instalaciones	Tipo	M2 sup. Cubierta	Estado			
			B	E	R	M
1	IDEP	0	1	0	0	0
2	CCES	345	2	0	0	0
1	PJNA	296	1	0	0	0
0	LMFE	0	0	0	0	0
0	MATA	0	0	0	0	0
1	CEME	400	1	0	0	0
0	TANA	0	0	0	0	0
0	CSAN	0	0	0	0	0
0	CASI	0	0	0	0	0
0	CENS	0	0	0	0	0
0	EXTI	0	0	0	0	0
8	AYUN	1.751	7	0	1	0
1	EPSU	368	1	0	0	0

Total Instalaciones Municipio: 14

Instalaciones de Eliminación y Tratamiento de Residuos

	vertederos			Almacena- miento		plantas tratamiento				EST	OTR
	VIN	VCS	VCC	PLV	PCE	ISA	ICA	PTC	PTI		
	En Núcleo	0	1	0	0	0	0	0	0		

VIN: Vertedero incontrolado
VCS: Vertedero controlado sin aprovechamiento
VCC: Vertedero controlado con explotación de biogas
PLV: Punto limpio, verde ó ecoparque
PCE: Planta de clasificación de envases
ISA: Incineradoras sin aprovechamiento
ICA: Incineradoras con aprovechamiento
PTC: Planta de compostaje
PTI: Planta de tratamiento integrado
EST: Estación de transferencia
OTR: Otros tipos

IDEP: Instalaciones deportivas
CCES: Centros culturales
PJNA: Parques y jardines
LMFE: Lonjas, mercados y ferias
MATA: Mataderos
CEME: Cementerios
TANA: Tanatorios
CSAN: Centros sanitarios
CASI: Centros asistenciales
CENS: Centros de enseñanza
EXTI: Extinción de incendios
AYUN: Edificios administrativos
EPSU: Edificios públicos sin uso