
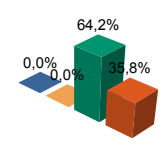


**ENCUESTA DE INFRAESTRUCTURA Y EQUIPAMIENTOS LOCALES**

<b>Diputación Provincial de SORIA</b>	Municipio: <b>NAFRIA DE UCERO</b>	Código INE: <b>127</b>	Plazas Hoteleras: <b>0</b>	Superficie término municipal (Hectareas): <b>3703</b>	
	Número de Núcleos: <b>3</b>				
	Núcleos Abandonados: <b>0</b>				

Población		Nº de Viviendas	Plan Urbanístico
Residente	Estacional		
35	280	105	N.P (AD)

**Red de Carreteras**



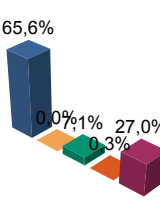
	ES	CA	PR	MU	OT	%mun	% prov
Buena	0,0	0,0	0,0	0,0	0,0	0,0	55,1
Ejecución	0,0	0,0	0,0	0,0	0,0	0,0	0,0
Regular	0,0	0,0	9,7	0,0	0,0	64,2	25,2
Malo	0,0	0,0	5,4	0,0	0,0	35,8	19,7
<b>Total</b>	<b>0,0</b>	<b>0,0</b>	<b>15,1</b>	<b>0,0</b>	<b>0,0</b>	<b>100%</b>	<b>100%</b>

Titularidad:  
 ES: Estado  
 CA: Comunidad Autónoma  
 PR: Provincial/Insular  
 MU: Municipal  
 OT: Otras

(Unidades en Metros)

**Infraestructura Viaria**

CA: Calles y Plazas TR: Travesías OT: Otros viarios



	CA	TR	OT	% mun	% prov
Buena	16.654	2.187	131	65,6	65,2
Ejecución	0	0	0	0,0	0,0
Regular	461	1.580	0	7,1	13,7
Malo	89	0	0	0,3	3,0
No Pavimentado	6.893	0	902	27,0	18,1
<b>Total</b>	<b>24.098</b>	<b>3.767</b>	<b>1.033</b>	<b>100%</b>	<b>100%</b>

Número de Viviendas Deficitarias: **0** (Unidades en m2)

**Alumbrado**

Nº de Puntos:	62
Potencia Instalada (kw):	8,0
Nº de Viviendas Deficitarias:	5
Longitud Deficitaria (m):	230

Calidad del Servicio (Número de Núcleos):

Buena	Regular	Malo	Carece
3	0	0	0

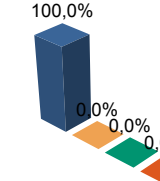
**Abastecimiento de Agua**

Calidad del servicio (número de núcleos):

bueno	regular	malo	carece
2	0	1	0

	Número	estado (%)	Buena	Ejecución	Regular	Malo
<b>Captaciones</b>	5		100,0	0,0	0,0	0,0
<b>Conducciones</b>	7.525 m		100,0	0,0	0,0	0,0
<b>Depósitos</b>	170 m3		100,0	0,0	0,0	0,0
<b>Potabilizadoras</b>	3		100,0	0,0	0,0	0,0

**Red de Distribución**



	longitud	% mun	% prov
Buena	2.084	100,0	74,7
Ejecución	0	0,0	0,0
Regular	0	0,0	12,3
Malo	0	0,0	13,0
<b>Total:</b>	<b>2.084 Metros</b>		

Viviendas Conectadas: **105**  
 Viviendas no Conectadas: **0**

**Déficits**

Nº de Viviendas Deficitarias: **0**  
 Longitud del Déficit (m): **0**  
 Población Residente: **0**  
 Población Estacional: **0**

**Autónomas**

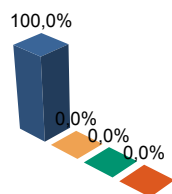
Nº de Viviendas Autónomas: **0**  
 Nº de Viv. Autónomas Deficitarias: **0**

**Saneamiento y Depuración**

Calidad del Servicio (Número de Núcleos):

Bueno	Regular	Malo	Carece	Emisarios	Longitud	151 m	estado (%)	100,0	0,0	0,0	0,0
3	0	0	0	Colectores	Longitud	964 m	estado (%)	100,0	0,0	0,0	0,0
				Depuradoras	Número	2	Capacidad (m3/año)		0		

**Ramales**



	Longitud	% mun	% prov
Bueno	1.614	100,0	76,2
Ejecución	0	0,0	0,0
Regular	0	0,0	7,5
Malo	0	0,0	16,3

total: **1.614 metros**

**Déficits**

Nº de Viviendas Deficitarias:	0
Longitud del Déficit (m):	0
Población Residente:	0
Población Estacional:	0

**Autónomas**

Nº de Viviendas Autónomas:	0
Nº de Viv. Autónomas Deficitarias:	0

**Depuración**

	SP	FM	IF	FE	EI	AB	VI	IN	OT	CE
Problemas en Sepuradora	2	0	0	0	0	0	0	0	0	0
Tratamiento Lodos	NO,NO									
Destino Final Lodos (%)	Agricultura con Compostaje: <b>0,0</b>					Agricultura sin Compostaje: <b>0,0</b>				
	Incinerar: <b>0,0</b>		Vertederos: <b>0,0</b>			Otros: <b>0,0</b>				

**PROBLEMAS EN DEPUR:**

SP: Sin problemas  
 FM: Falta de mantenimiento  
 IF: Infradimensionamiento  
 FE: Falta de elementos básicos  
 EI: Explotación incorrecta  
 AB: Abandonada o sin uso  
 VI: Vertidos industriales  
 IN: Sistema inadecuado  
 OT: Otros

**TRATAMIENTO DE LODOS:**

CO: Consorcio  
 EM: Empresa municipal  
 EP: Empresa pública no municipal  
 MA: Mancomunidad  
 MU: Municipal  
 NO: No hay tratamiento  
 OT: Otros  
 PV: Privada  
 VE: Vecinal

**Recogida de Basuras**

	Tm/Año	Nº Contenedores
No Seleccionada	27,0	4
Papel	0,0	0
Vidrio	0,0	1
Plástico	0,0	0
Pilas	0,0	0
Otros	0,0	0

**Instalaciones de Eliminación y Tratamiento de Residuos**

	vertederos			Almacena- miento		plantas tratamiento				EST	OTR
	VIN	VCS	VCC	PLV	PCE	ISA	ICA	PTC	PTI		
En Núcleo	0	2	0	0	0	0	0	0	0	0	0

VIN: Vertedero incontrolado  
 VCS: Vertedero controlado sin aprovechamiento  
 VCC: Vertedero controlado con explotación de biogas  
 PLV: Punto limpio, verde ó ecoparque  
 PCE: Planta de clasificación de envases  
 ISA: Incineradoras sin aprovechamiento  
 ICA: Incineradoras con aprovechamiento  
 PTC: Planta de compostaje  
 PTI: Planta de tratamiento integrado  
 EST: Estación de transferencia  
 OTR: Otros tipos

IDEP: Instalaciones deportivas  
 CCES: Centros culturales  
 PJNA: Parques y jardines  
 LMFE: Lonjas, mercados y ferias  
 MATA: Mataderos  
 CEME: Cementerios  
 TANA: Tanatorios  
 CSAN: Centros sanitarios  
 CASI: Centros asistenciales  
 CENS: Centros de enseñanza  
 EXTI: Extinción de incendios  
 AYUN: Edificios administrativos  
 EPSU: Edificios públicos sin uso

**Equipamientos**

Superficie Total Dedicada: **1.445 m2**

Nº Instalaciones	Tipo	M2 sup. Cubierta	Estado			
			B	E	R	M
1	IDEP	0	1	0	0	0
3	CCES	193	2	0	0	1
0	PJNA	0	0	0	0	0
0	LMFE	0	0	0	0	0
0	MATA	0	0	0	0	0
3	CEME	428	3	0	0	0
0	TANA	0	0	0	0	0
2	CSAN	90	2	0	0	0
0	CASI	0	0	0	0	0
0	CENS	0	0	0	0	0
0	EXTI	0	0	0	0	0
2	AYUN	290	2	0	0	0
6	EPSU	444	2	0	1	3

**Total Instalaciones Municipio: 17**