
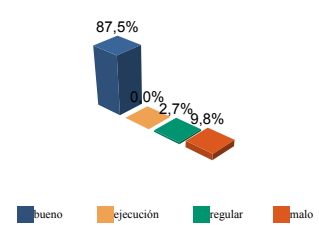


ENCUESTA DE INFRAESTRUCTURA Y EQUIPAMIENTOS LOCALES

Diputación Provincial de SORIA	Municipio: OLVEGA	Código INE: 134	Plazas Hoteleras: 115 Superficie término municipal (Hectareas): 9928.42	
	Número de Núcleos: 2 Núcleos Abandonados: 0			

Población		Nº de Viviendas	Plan Urbanístico
Residente	Estacional		
3.661	4.800	2.109	N.M (AD)

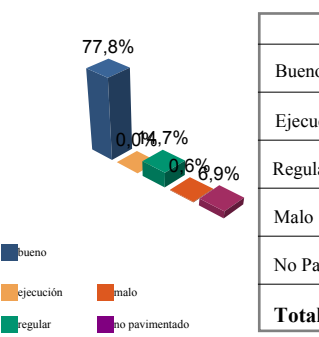
Red de Carreteras	ES	CA	PR	MU	OT	%mun	% prov	Titularidad: ES: Estado CA: Comunidad Autónoma PR: Provincial/Insular MU: Municipal OT: Otras
	Buena	0,0	15,5	14,1	0,0	0,0	87,5	
Ejecución	0,0	0,0	0,0	0,0	0,0	0,0	0,0	
Regular	0,0	0,0	0,9	0,0	0,0	2,7	25,2	
Mala	3,3	0,0	0,0	0,0	0,0	9,8	19,7	
Total	3,3	15,5	15,0	0,0	0,0	100%	100%	(Unidades en Metros)



Infraestructura Viaria	CA	TR	OT	% mun	% prov	Alumbrado								
	Buena	157.090	25.770	517	77,8		65,2	Nº de Puntos: 1.106						
Ejecución	0	0	0	0,0	0,0	Potencia Instalada (kw): 111,0								
Regular	32.959	153	1.463	14,7	13,7	Nº de Viviendas Deficitarias: 0								
Mala	1.333	0	0	0,6	3,0	Longitud Deficitaria (m): 0								
No Pavimentado	14.097	598	1.590	6,9	18,1	Calidad del Servicio (Número de Núcleos):								
Total	205.480	26.520	3.570	100%	100%	<table border="1" style="width: 100%; border-collapse: collapse;"> <tr> <th>Buena</th> <th>Regular</th> <th>Mala</th> <th>Carece</th> </tr> <tr> <td style="text-align: center;">2</td> <td style="text-align: center;">0</td> <td style="text-align: center;">0</td> <td style="text-align: center;">0</td> </tr> </table>	Buena	Regular	Mala	Carece	2	0	0	0
Buena	Regular	Mala	Carece											
2	0	0	0											

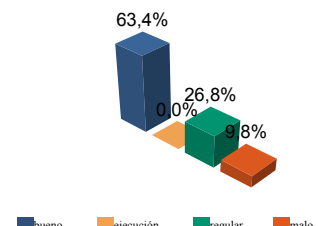
CA: Calles y Plazas TR: Travesías OT: Otros viarios

Número de Viviendas Deficitarias: 0 (Unidades en m2)



Abastecimiento de Agua				Buena	Ejecución	Regular	Mala
Calidad del servicio (número de núcleos):							
bueno	regular	mala	carece				
1	1	0	0				
Captaciones	Número	3	estado (%)	66,7	0,0	0,0	33,3
Conducciones	Longitud	10.308 m	estado (%)	42,7	0,0	57,3	0,0
Depósitos	Capacidad	146.070 m3	estado (%)	99,8	0,0	0,2	0,0
Potabilizadoras	Número	2	estado (%)	0,0	0,0	100,0	0,0

Red de Distribución	longitud	% mun	% prov	Viviendas Conectadas: 2.108 Viviendas no Conectadas: 0
	Buena	17.231	63,4	
Ejecución	0	0,0	0,0	
Regular	7.290	26,8	12,3	
Mala	2.672	9,8	13,0	
Total:	27.192 Metros			Déficits
				Nº de Viviendas Deficitarias: 0
				Longitud del Déficit (m): 0
				Población Residente: 0
				Población Estacional: 0
				Autónomas
				Nº de Viviendas Autónomas: 1
				Nº de Viv. Autónomas Deficitarias: 1



**Diputación Provincial
de
SORIA**

Municipio: **OLVEGA**

Código INE: **134**

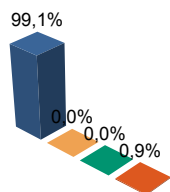
Saneamiento y Depuración

Calidad del Servicio (Número de Núcleos):

Bueno	Regular	Malo	Carece
2	0	0	0

				Bueno	Ejecución Regular	Malo
Emisarios	Longitud	1.160 m	estado (%)	100,0	0,0	0,0
Colectores	Longitud	10.217 m	estado (%)	100,0	0,0	0,0
Depuradoras	Número	1	Capacidad (m3/año)	0		

Ramales



	Longitud	% mun	% prov
Bueno	23.472	99,1	76,2
Ejecución	0	0,0	0,0
Regular	0	0,0	7,5
Malo	213	0,9	16,3

total: 23.685 metros

Déficits

Nº de Viviendas Deficitarias:	5
Longitud del Déficit (m):	1.300
Población Residente:	16
Población Estacional:	16

Autónomas

Nº de Viviendas Autónomas:	1
Nº de Viv. Autónomas Deficitarias:	0

Depuración

	SP	FM	IF	FE	EI	AB	VI	IN	OT	CE
Problemas en Sepuradora	1	0	0	0	0	0	0	0	0	0
Tratamiento Lodos	NO									
Destino Final Lodos (%)	Agricultura con Compostaje: 0,0					Agricultura sin Compostaje: 0,0				
	Incinerar: 0,0		Vertederos: 0,0			Otros: 0,0				

PROBLEMAS EN DEPUR :

SP: Sin problemas
FM: Falta de mantenimiento
IF: Infradimensionamiento
FE: Falta de elementos básicos
EI: Explotación incorrecta
AB: Abandonada o sin uso
VI: Vertidos industriales
IN: Sistema inadecuado
OT: Otros

TRATAMIENTO DE LODOS:

CO: Consorcio
EM: Empresa municipal
EP: Empresa pública no municipal
MA: Mancomunidad
MU: Municipal
NO: No hay tratamiento
OT: Otros
PV: Privada
VE: Vecinal

Recogida de Basuras

	Tm/Año	Nº Contenedores
No Seleccionada	1.101,7	165
Papel	40,0	17
Vidrio	11,0	22
Plástico	36,0	17
Pilas	0,0	11
Otros	0,0	0

Instalaciones de Eliminación y Tratamiento de Residuos

	vertederos			Almacena- miento		plantas tratamiento				EST	OTR
	VIN	VCS	VCC	PLV	PCE	ISA	ICA	PTC	PTI		
En Núcleo	2	0	0	1	0	0	0	0	0	0	0

VIN: Vertedero incontrolado
VCS: Vertedero controlado sin aprovechamiento
VCC: Vertedero controlado con explotación de biogas
PLV: Punto limpio, verde ó ecoparque
PCE: Planta de clasificación de envases
ISA: Incineradoras sin aprovechamiento
ICA: Incineradoras con aprovechamiento
PTC: Planta de compostaje
PTI: Planta de tratamiento integrado
EST: Estación de transferencia
OTR: Otros tipos

IDEP: Instalaciones deportivas
CCES: Centros culturales
PJNA: Parques y jardines
LMFE: Lonjas, mercados y ferias
MATA: Mataderos
CEME: Cementerios
TANA: Tanatorios
CSAN: Centros sanitarios
CASI: Centros asistenciales
CENS: Centros de enseñanza
EXTI: Extinción de incendios
AYUN: Edificios administrativos
EPSU: Edificios públicos sin uso

Equipamientos

Superficie Total Dedicada: 304.008 m2

Nº Instalaciones	Tipo	M2 sup. Cubierta	Estado			
			B	E	R	M
11	IDEP	6.692	11	0	0	0
5	CCES	3.229	5	0	0	0
8	PJNA	273.810	7	0	1	0
0	LMFE	0	0	0	0	0
0	MATA	0	0	0	0	0
2	CEME	7.038	1	0	0	1
2	TANA	563	2	0	0	0
2	CSAN	1.021	2	0	0	0
2	CASI	1.775	2	0	0	0
2	CENS	6.499	2	0	0	0
1	EXTI	581	1	0	0	0
7	AYUN	2.286	5	0	1	1
3	EPSU	514	1	0	1	1

Total Instalaciones Municipio: 45