
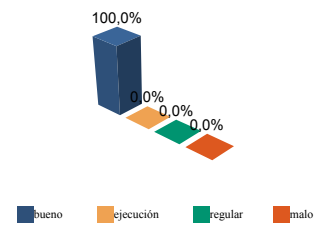


ENCUESTA DE INFRAESTRUCTURA Y EQUIPAMIENTOS LOCALES

Diputación Provincial de SORIA	Municipio: QUIJONERIA	Código INE: 148	Plazas Hoteleras: 0 Superficie término municipal (Hectareas): 3886	
	Número de Núcleos: 1			
	Núcleos Abandonados: 1			

Población		Nº de Viviendas	Plan Urbanístico
Residente	Estacional		
10	120	34	N.P (AD)

Red de Carreteras



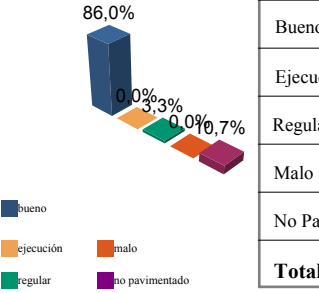
	ES	CA	PR	MU	OT	%mun	% prov
Bueno	0,0	0,0	3,5	11,1	0,0	100,0	55,1
Ejecución	0,0	0,0	0,0	0,0	0,0	0,0	0,0
Regular	0,0	0,0	0,0	0,0	0,0	0,0	25,2
Malo	0,0	0,0	0,0	0,0	0,0	0,0	19,7
Total	0,0	0,0	3,5	11,1	0,0	100%	100%

Titularidad:
ES: Estado
CA: Comunidad Autónoma
PR: Provincial/Insular
MU: Municipal
OT: Otras

(Unidades en Metros)

Infraestructura Viaria

CA: Calles y Plazas TR: Travesías OT: Otros viarios



	CA	TR	OT	% mun	% prov
Bueno	6.970	1.010	257	86,0	65,2
Ejecución	0	0	0	0,0	0,0
Regular	0	315	0	3,3	13,7
Malo	0	0	0	0,0	3,0
No Pavimentado	868	0	157	10,7	18,1
Total	7.838	1.325	414	100%	100%

Número de Viviendas Deficitarias: **1** (Unidades en m2)

Alumbrado

Nº de Puntos:	17
Potencia Instalada (kw):	2,0
Nº de Viviendas Deficitarias:	0
Longitud Deficitaria (m):	0

Calidad del Servicio (Número de Núcleos):

Bueno	Regular	Malo	Carece
1	0	0	0

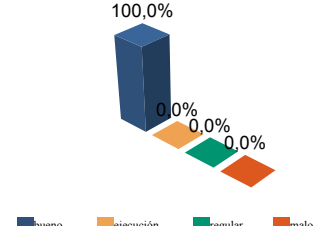
Abastecimiento de Agua

Calidad del servicio (número de núcleos):

bueno	regular	malo	carece
0	0	1	0

	Número	estado (%)	Bueno	Ejecución	Regular	Malo
Captaciones	1	estado (%)	100,0	0,0	0,0	0,0
Conducciones	1.764 m	estado (%)	100,0	0,0	0,0	0,0
Depósitos	60 m3	estado (%)	100,0	0,0	0,0	0,0
Potabilizadoras	1	estado (%)	100,0	0,0	0,0	0,0

Red de Distribución



	longitud	% mun	% prov
Bueno	589	100,0	74,7
Ejecución	0	0,0	0,0
Regular	0	0,0	12,3
Malo	0	0,0	13,0
Total:	589 Metros		

Viviendas Conectadas: **34**
Niviendas no Conectadas: **0**

Déficits
Nº de Viviendas Deficitarias: **0**
Longitud del Déficit (m): **0**
Población Residente: **0**
Población Estacional: **0**

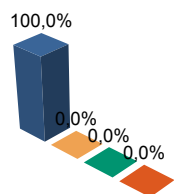
Autónomas
Nº de Viviendas Autónomas: **0**
Nº de Viv. Autónomas Deficitarias: **0**

Saneamiento y Depuración

Calidad del Servicio (Número de Núcleos):

Bueno	Regular	Malo	Carece	Ejecución Regular				Malo			
1	0	0	0	Emisarios	Longitud	26 m	estado (%)	100,0	0,0	0,0	0,0
				Colectores	Longitud	506 m	estado (%)	100,0	0,0	0,0	0,0
				Depuradoras	Número	0	Capacidad (m3/año)	0			

Ramales



	Longitud	% mun	% prov
Bueno	366	100,0	76,2
Ejecución	0	0,0	0,0
Regular	0	0,0	7,5
Malo	0	0,0	16,3

total: 366 metros

Déficits

Nº de Viviendas Deficitarias:	0
Longitud del Déficit (m):	0
Población Residente:	0
Población Estacional:	0

Autónomas

Nº de Viviendas Autónomas:	0
Nº de Viv. Autónomas Deficitarias:	0

Depuración

	SP	FM	IF	FE	EI	AB	VI	IN	OT	CE
Problemas en Sepuradora	0	0	0	0	0	0	0	0	0	0
Tratamiento Lodos										
Destino Final Lodos (%)	Agricultura con Compostaje: 0,0					Agricultura sin Compostaje: 0,0				
	Incinerar: 0,0			Vertederos: 0,0			Otros: 0,0			

PROBLEMAS EN DEPUR:

SP: Sin problemas	EI: Explotación incorrecta
FM: Falta de mantenimiento	AB: Abandonada o sin uso
IF: Infradimensionamiento	VI: Vertidos industriales
FE: Falta de elementos básicos	IN: Sistema inadecuado
	OT: Otros

TRATAMIENTO DE LODOS:

CO: Consorcio	MU: Municipal
EM: Empresa municipal	NO: No hay tratamiento
EP: Empresa pública no municipal	OT: Otros
MA: Mancomunidad	PV: Privada
	VE: Vecinal

Recogida de Basuras

	Tm/Año	Nº Contenedores
No Seleccionada	10,5	2
Papel	0,0	0
Vidrio	0,0	0
Plástico	0,0	0
Pilas	0,0	0
Otros	0,0	0

Equipamientos

Superficie Total Dedicada: **584 m2**

Nº Instalaciones	Tipo	M2 sup. Cubierta	Estado			
			B	E	R	M
0	IDEP	0	0	0	0	0
1	CCES	76	1	0	0	0
0	PJNA	0	0	0	0	0
0	LMFE	0	0	0	0	0
0	MATA	0	0	0	0	0
1	CEME	120	0	0	1	0
0	TANA	0	0	0	0	0
1	CSAN	30	1	0	0	0
0	CASI	0	0	0	0	0
0	CENS	0	0	0	0	0
0	EXTI	0	0	0	0	0
1	AYUN	212	1	0	0	0
2	EPSU	146	1	0	1	0

Total Instalaciones Municipio: 6

Instalaciones de Eliminación y Tratamiento de Residuos

	vertederos			Almacena- miento		plantas tratamiento				EST	OTR
	VIN	VCS	VCC	PLV	PCE	ISA	ICA	PTC	PTI		
	En Núcleo	0	1	0	0	0	0	0	0		

- VIN: Vertedero incontrolado
- VCS: Vertedero controlado sin aprovechamiento
- VCC: Vertedero controlado con explotación de biogas
- PLV: Punto limpio, verde ó ecoparque
- PCE: Planta de clasificación de envases
- ISA: Incineradoras sin aprovechamiento
- ICA: Incineradoras con aprovechamiento
- PTC: Planta de compostaje
- PTI: Planta de tratamiento integrado
- EST: Estación de transferencia
- OTR: Otros tipos

- IDEP: Instalaciones deportivas
- CCES: Centros culturales
- PJNA: Parques y jardines
- LMFE: Lonjas, mercados y ferias
- MATA: Mataderos
- CEME: Cementerios
- TANA: Tanatorios
- CSAN: Centros sanitarios
- CASI: Centros asistenciales
- CENS: Centros de enseñanza
- EXTI: Extinción de incendios
- AYUN: Edificios administrativos
- EPSU: Edificios públicos sin uso