
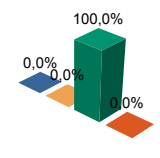


ENCUESTA DE INFRAESTRUCTURA Y EQUIPAMIENTOS LOCALES

Diputación Provincial de SORIA	Municipio: SANTA CRUZ DE YANGUAS	Código INE: 166	Plazas Hoteleras: 0	Superficie término municipal (Hectareas): 3368	
	Número de Núcleos: 3				
	Núcleos Abandonados: 0				

Población		Nº de Viviendas	Plan Urbanístico
Residente	Estacional		
67	193	84	N.P (AD)

Red de Carreteras



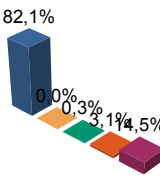
	ES	CA	PR	MU	OT	%mun	% prov
Bueno	0,0	0,0	0,0	0,0	0,0	0,0	55,1
Ejecución	0,0	0,0	0,0	0,0	0,0	0,0	0,0
Regular	0,0	0,0	6,4	0,0	0,0	100,0	25,2
Malo	0,0	0,0	0,0	0,0	0,0	0,0	19,7
Total	0,0	0,0	6,4	0,0	0,0	100%	100%

Titularidad:
ES: Estado
CA: Comunidad Autónoma
PR: Provincial/Insular
MU: Municipal
OT: Otras

(Unidades en Metros)

Infraestructura Viaria

CA: Calles y Plazas TR: Travesías OT: Otros viarios



	CA	TR	OT	% mun	% prov
Bueno	10.954	877	0	82,1	65,2
Ejecución	0	0	0	0,0	0,0
Regular	48	0	0	0,3	13,7
Malo	445	0	0	3,1	3,0
No Pavimentado	2.090	0	0	14,5	18,1
Total	13.537	877	0	100%	100%

Número de Viviendas Deficitarias: **2** (Unidades en m2)

Alumbrado

Nº de Puntos:	50
Potencia Instalada (kw):	2,0
Nº de Viviendas Deficitarias:	0
Longitud Deficitaria (m):	0

Calidad del Servicio (Número de Núcleos):

Bueno	Regular	Malo	Carece
1	1	1	0

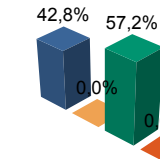
Abastecimiento de Agua

Calidad del servicio (número de núcleos):

bueno	regular	malo	carece
1	0	2	0

	Número	estado (%)	Bueno	Ejecución	Regular	Malo
Captaciones	4	estado (%)	75,0	0,0	0,0	25,0
Conducciones	Longitud 7.796 m	estado (%)	62,6	0,0	0,0	37,4
Depósitos	Capacidad 126 m3	estado (%)	100,0	0,0	0,0	0,0
Potabilizadoras	Número 1	estado (%)	100,0	0,0	0,0	0,0

Red de Distribución



	longitud	% mun	% prov
Bueno	625	42,8	74,7
Ejecución	0	0,0	0,0
Regular	836	57,2	12,3
Malo	0	0,0	13,0
Total:	1.461 Metros		

Viviendas Conectadas: **83**
Niviendas no Conectadas: **0**

Déficits
Nº de Viviendas Deficitarias: **0**
Longitud del Déficit (m): **0**
Población Residente: **0**
Población Estacional: **0**

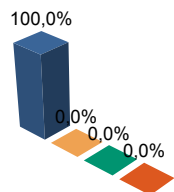
Autónomas
Nº de Viviendas Autónomas: **1**
Nº de Viv. Autónomas Deficitarias: **0**

Saneamiento y Depuración

Calidad del Servicio (Número de Núcleos):

Bueno	Regular	Malo	Carece	Emisarios	Longitud	250 m	estado (%)	Bueno	Ejecución Regular	Malo
2	0	0	1	Colectores	Longitud	577 m	estado (%)	100,0	0,0	0,0
				Depuradoras	Número	2	Capacidad (m3/año)	0		

Ramales



	Longitud	% mun	% prov
Bueno	981	100,0	76,2
Ejecución	0	0,0	0,0
Regular	0	0,0	7,5
Malo	0	0,0	16,3

total: 981 metros

Déficits

Nº de Viviendas Deficitarias:	2
Longitud del Déficit (m):	150
Población Residente:	0
Población Estacional:	3

Autónomas

Nº de Viviendas Autónomas:	2
Nº de Viv. Autónomas Deficitarias:	0

Depuración

	SP	FM	IF	FE	EI	AB	VI	IN	OT	CE
Problemas en Sepuradora	2	0	0	0	0	0	0	0	0	0
Tratamiento Lodos	NO,MA									
Destino Final Lodos (%)	Agricultura con Compostaje: 0,0					Agricultura sin Compostaje: 0,0				
	Incinerar: 0,0		Vertederos: 0,0			Otros: 100,0				

PROBLEMAS EN DEPUR:

SP: Sin problemas
 FM: Falta de mantenimiento
 IF: Infradimensionamiento
 FE: Falta de elementos básicos
 EI: Explotación incorrecta
 AB: Abandonada o sin uso
 VI: Vertidos industriales
 IN: Sistema inadecuado
 OT: Otros

TRATAMIENTO DE LODOS:

CO: Consorcio
 EM: Empresa municipal
 EP: Empresa pública no municipal
 MA: Mancomunidad
 MU: Municipal
 NO: No hay tratamiento
 OT: Otros
 PV: Privada
 VE: Vecinal

Recogida de Basuras

	Tm/Año	Nº Contenedores
No Seleccionada	27,4	8
Papel	0,0	0
Vidrio	0,0	1
Plástico	0,0	0
Pilas	0,0	0
Otros	0,0	0

Instalaciones de Eliminación y Tratamiento de Residuos

	vertederos			Almacena- miento		plantas tratamiento				EST	OTR
	VIN	VCS	VCC	PLV	PCE	ISA	ICA	PTC	PTI		
En Núcleo	2	0	0	0	0	0	0	0	0	0	0

VIN: Vertedero incontrolado
 VCS: Vertedero controlado sin aprovechamiento
 VCC: Vertedero controlado con explotación de biogas
 PLV: Punto limpio, verde ó ecoparque
 PCE: Planta de clasificación de envases
 ISA: Incineradoras sin aprovechamiento
 ICA: Incineradoras con aprovechamiento
 PTC: Planta de compostaje
 PTI: Planta de tratamiento integrado
 EST: Estación de transferencia
 OTR: Otros tipos

IDEP: Instalaciones deportivas
 CCES: Centros culturales
 PJNA: Parques y jardines
 LMFE: Lonjas, mercados y ferias
 MATA: Mataderos
 CEME: Cementerios
 TANA: Tanatorios
 CSAN: Centros sanitarios
 CASI: Centros asistenciales
 CENS: Centros de enseñanza
 EXTI: Extinción de incendios
 AYUN: Edificios administrativos
 EPSU: Edificios públicos sin uso

Equipamientos

Superficie Total Dedicada: 12.423 m2

Nº Instalaciones	Tipo	M2 sup. Cubierta	Estado			
			B	E	R	M
1	IDEP	0	1	0	0	0
4	CCES	433	3	0	1	0
1	PJNA	10.000	1	0	0	0
0	LMFE	0	0	0	0	0
0	MATA	0	0	0	0	0
3	CEME	314	2	0	0	1
0	TANA	0	0	0	0	0
2	CSAN	63	2	0	0	0
0	CASI	0	0	0	0	0
0	CENS	0	0	0	0	0
0	EXTI	0	0	0	0	0
7	AYUN	1.586	4	0	3	0
2	EPSU	27	1	0	0	1

Total Instalaciones Municipio: 20