
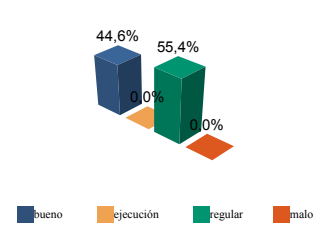


ENCUESTA DE INFRAESTRUCTURA Y EQUIPAMIENTOS LOCALES

Diputación Provincial de SORIA	Municipio: TORLENGUA	Código INE: 184	Plazas Hoteleras: 0	Superficie término municipal (Hectareas): 4088	
	Número de Núcleos: 1	Núcleos Abandonados: 0			

Población		Nº de Viviendas	Plan Urbanístico
Residente	Estacional		
61	320	146	N.P (AD)

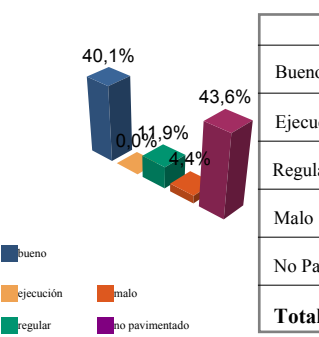
Red de Carreteras	ES	CA	PR	MU	OT	%mun	% prov	Titularidad: ES: Estado CA: Comunidad Autónoma PR: Provincial/Insular MU: Municipal OT: Otras
	Bueno	0,0	2,9	0,0	0,0	0,0	44,6	
Ejecución	0,0	0,0	0,0	0,0	0,0	0,0	0,0	
Regular	0,0	0,0	3,6	0,0	0,0	55,4	25,2	
Malo	0,0	0,0	0,0	0,0	0,0	0,0	19,7	
Total	0,0	2,9	3,6	0,0	0,0	100%	100%	(Unidades en Metros)



Infraestructura Viaria	CA	TR	OT	% mun	% prov	Alumbrado								
	Bueno	9.624	0	0	40,1		65,2	Nº de Puntos: 61						
Ejecución	0	0	0	0,0	0,0	Potencia Instalada (kw): 2,0								
Regular	2.849	0	0	11,9	13,7	Nº de Viviendas Deficitarias: 3								
Malo	1.051	0	0	4,4	3,0	Longitud Deficitaria (m): 100								
No Pavimentado	10.458	0	0	43,6	18,1	Calidad del Servicio (Número de Núcleos):								
Total	23.982	0	0	100%	100%	<table border="1" style="width: 100%; border-collapse: collapse;"> <tr> <th>Bueno</th> <th>Regular</th> <th>Malo</th> <th>Carece</th> </tr> <tr> <td style="text-align: center;">1</td> <td style="text-align: center;">0</td> <td style="text-align: center;">0</td> <td style="text-align: center;">0</td> </tr> </table>	Bueno	Regular	Malo	Carece	1	0	0	0
Bueno	Regular	Malo	Carece											
1	0	0	0											

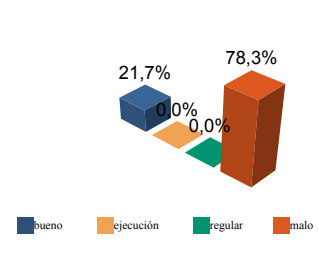
CA: Calles y Plazas TR: Travesías OT: Otros viarios

Número de Viviendas Deficitarias: **1** (Unidades en m2)



Abastecimiento de Agua				Bueno	Ejecución	Regular	Malo
Calidad del servicio (número de núcleos):							
bueno	regular	malo	carece				
0	0	1	0				
Captaciones	Número	2	estado (%)	100,0	0,0	0,0	0,0
Conducciones	Longitud	3.860 m	estado (%)	38,2	0,0	61,8	0,0
Depósitos	Capacidad	160 m3	estado (%)	100,0	0,0	0,0	0,0
Potabilizadoras	Número	1	estado (%)	100,0	0,0	0,0	0,0

Red de Distribución	longitud	% mun	% prov	Viviendas Conectadas:	131
	Bueno	395	21,7		
Ejecución	0	0,0	0,0	Déficits	
Regular	0	0,0	12,3	Nº de Viviendas Deficitarias:	0
Malo	1.427	78,3	13,0	Longitud del Déficit (m):	0
Total:	1.821 Metros			Población Residente:	0
				Población Estacional:	0
				Autónomas	
				Nº de Viviendas Autónomas:	0
				Nº de Viv. Autónomas Deficitarias:	0



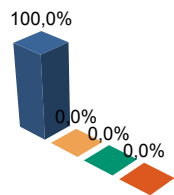
Saneamiento y Depuración

Calidad del Servicio (Número de Núcleos):

Bueno	Regular	Malo	Carece
1	0	0	0

				Bueno	Ejecución Regular	Malo
Emisarios	Longitud	82 m	estado (%)	100,0	0,0	0,0
Colectores	Longitud	832 m	estado (%)	100,0	0,0	0,0
Depuradoras	Número	0	Capacidad (m3/año)	0		

Ramales



	Longitud	% mun	% prov
Bueno	846	100,0	76,2
Ejecución	0	0,0	0,0
Regular	0	0,0	7,5
Malo	0	0,0	16,3

total: 846 metros

Déficits

Nº de Viviendas Deficitarias:	0
Longitud del Déficit (m):	0
Población Residente:	0
Población Estacional:	0

Autónomas

Nº de Viviendas Autónomas:	0
Nº de Viv. Autónomas Deficitarias:	0

Depuración

	SP	FM	IF	FE	EI	AB	VI	IN	OT	CE
Problemas en Sepuradora	0	0	0	0	0	0	0	0	0	0
Tratamiento Lodos										
Destino Final Lodos (%)	Agricultura con Compostaje: 0,0					Agricultura sin Compostaje: 0,0				
	Incinerar: 0,0		Vertederos: 0,0			Otros: 0,0				

PROBLEMAS EN DEPUR:

SP: Sin problemas
FM: Falta de mantenimiento
IF: Infradimensionamiento
FE: Falta de elementos básicos

EI: Explotación incorrecta
AB: Abandonada o sin uso
VI: Vertidos industriales
IN: Sistema inadecuado
OT: Otros

TRATAMIENTO DE LODOS:

CO: Consorcio
EM: Empresa municipal
EP: Empresa pública no municipal
MA: Mancomunidad

MU: Municipal
NO: No hay tratamiento
OT: Otros
PV: Privada
VE: Vecinal

Recogida de Basuras

	Tm/Año	Nº Contenedores
No Seleccionada	35,2	3
Papel	1,0	1
Vidrio	0,0	1
Plástico	0,0	0
Pilas	0,0	0
Otros	0,0	0

Equipamientos

Superficie Total Dedicada: 1.830 m2

Nº Instalaciones	Tipo	M2 sup. Cubierta	Estado			
			B	E	R	M
2	IDEP	0	2	0	0	0
2	CCES	280	2	0	0	0
0	PJNA	0	0	0	0	0
0	LMFE	0	0	0	0	0
0	MATA	0	0	0	0	0
1	CEME	800	1	0	0	0
0	TANA	0	0	0	0	0
0	CSAN	0	0	0	0	0
0	CASI	0	0	0	0	0
0	CENS	0	0	0	0	0
0	EXTI	0	0	0	0	0
4	AYUN	522	3	0	1	0
4	EPSU	228	1	0	1	2

Total Instalaciones Municipio: 13

Instalaciones de Eliminación y Tratamiento de Residuos

	vertederos			Almacena- miento		plantas tratamiento				EST	OTR
	VIN	VCS	VCC	PLV	PCE	ISA	ICA	PTC	PTI		
En Núcleo	0	1	0	0	0	0	0	0	0	0	0

VIN: Vertedero incontrolado
VCS: Vertedero controlado sin aprovechamiento
VCC: Vertedero controlado con explotación de biogas
PLV: Punto limpio, verde ó ecoparque
PCE: Planta de clasificación de envases
ISA: Incineradoras sin aprovechamiento
ICA: Incineradoras con aprovechamiento
PTC: Planta de compostaje
PTI: Planta de tratamiento integrado
EST: Estación de transferencia
OTR: Otros tipos

IDEP: Instalaciones deportivas
CCES: Centros culturales
PJNA: Parques y jardines
LMFE: Lonjas, mercados y ferias
MATA: Mataderos
CEME: Cementerios
TANA: Tanatorios
CSAN: Centros sanitarios
CASI: Centros asistenciales
CENS: Centros de enseñanza
EXTI: Extinción de incendios
AYUN: Edificios administrativos
EPSU: Edificios públicos sin uso