
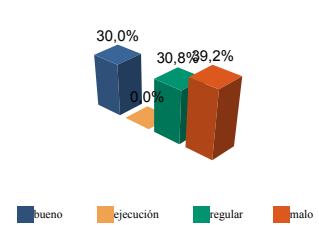


## ENCUESTA DE INFRAESTRUCTURA Y EQUIPAMIENTOS LOCALES

<b>Diputación Provincial de SORIA</b>	Municipio: <b>VIANA DE DUERO</b>	Código INE: <b>204</b>	Plazas Hoteleras: <b>0</b>	Superficie término municipal (Hectareas): <b>5582.31</b>	
	Número de Núcleos: <b>4</b>				
	Núcleos Abandonados: <b>1</b>				

Población		Nº de Viviendas	Plan Urbanístico
Residente	Estacional		
57	290	95	N.P (AD)

### Red de Carreteras



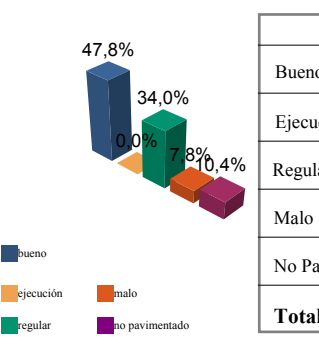
	ES	CA	PR	MU	OT	%mun	% prov
Bueno	0,0	6,8	0,0	0,0	0,0	30,0	55,1
Ejecución	0,0	0,0	0,0	0,0	0,0	0,0	0,0
Regular	0,0	0,0	7,0	0,0	0,0	30,8	25,2
Malo	0,0	0,0	8,9	0,0	0,0	39,2	19,7
<b>Total</b>	<b>0,0</b>	<b>6,8</b>	<b>15,9</b>	<b>0,0</b>	<b>0,0</b>	<b>100%</b>	<b>100%</b>

Titularidad:  
ES: Estado  
CA: Comunidad Autónoma  
PR: Provincial/Insular  
MU: Municipal  
OT: Otras

(Unidades en Metros)

### Infraestructura Viaria

CA: Calles y Plazas TR: Travesías OT: Otros viarios



	CA	TR	OT	% mun	% prov
Bueno	14.657	565	0	47,8	65,2
Ejecución	0	0	0	0,0	0,0
Regular	10.839	0	0	34,0	13,7
Malo	2.502	0	0	7,8	3,0
No Pavimentado	3.317	0	0	10,4	18,1
<b>Total</b>	<b>31.316</b>	<b>565</b>	<b>0</b>	<b>100%</b>	<b>100%</b>

Número de Viviendas Deficitarias: **0** (Unidades en m2)

### Alumbrado

Nº de Puntos:	92
Potencia Instalada (kw):	6,0
Nº de Viviendas Deficitarias:	2
Longitud Deficitaria (m):	25

Calidad del Servicio (Número de Núcleos):

Bueno	Regular	Malo	Carece
2	2	0	0

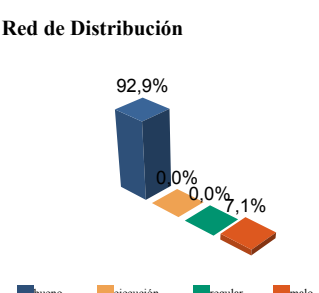
### Abastecimiento de Agua

Calidad del servicio (número de núcleos):

	bueno	regular	malo	carece
	2	0	1	1

	Número	estado (%)	Bueno	Ejecución	Regular	Malo
<b>Captaciones</b>	4		100,0	0,0	0,0	0,0
<b>Conducciones</b>	Longitud 1.047 m		86,7	0,0	13,3	0,0
<b>Depósitos</b>	Capacidad 137 m3		100,0	0,0	0,0	0,0
<b>Potabilizadoras</b>	Número 3		66,7	0,0	0,0	33,3

### Red de Distribución



	longitud	% mun	% prov
Bueno	1.745	92,9	74,7
Ejecución	0	0,0	0,0
Regular	0	0,0	12,3
Malo	134	7,1	13,0

**Total: 1.880 Metros**

Viviendas Conectadas: **91**

Ni Viviendas no Conectadas: **0**

**Déficits**

Nº de Viviendas Deficitarias: **0**

Longitud del Déficit (m): **0**

Población Residente: **0**

Población Estacional: **0**

**Autónomas**

Nº de Viviendas Autónomas: **4**

Nº de Viv. Autónomas Deficitarias: **4**

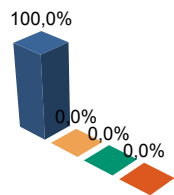
**Saneamiento y Depuración**

Calidad del Servicio (Número de Núcleos):

Bueno	Regular	Malo	Carece
4	0	0	0

				Bueno	Ejecución Regular	Malo
<b>Emisarios</b>	Longitud	1.372 m	estado (%)	100,0	0,0	0,0
<b>Colectores</b>	Longitud	1.251 m	estado (%)	85,7	0,0	0,0
<b>Depuradoras</b>	Número	0	Capacidad (m3/año)	0		

**Ramales**



	Longitud	% mun	% prov
Bueno	1.487	100,0	76,2
Ejecución	0	0,0	0,0
Regular	0	0,0	7,5
Malo	0	0,0	16,3

**total: 1.487 metros**

**Déficits**

Nº de Viviendas Deficitarias:	2
Longitud del Déficit (m):	50
Población Residente:	0
Población Estacional:	5

**Autónomas**

Nº de Viviendas Autónomas:	2
Nº de Viv. Autónomas Deficitarias:	0

**Depuración**

	SP	FM	IF	FE	EI	AB	VI	IN	OT	CE
Problemas en Sepuradora	0	0	0	0	0	0	0	0	0	0
Tratamiento Lodos										
Destino Final Lodos (%)	Agricultura con Compostaje: 0,0					Agricultura sin Compostaje: 0,0				
	Incinerar: 0,0		Vertederos: 0,0			Otros: 0,0				

**PROBLEMAS EN DEPUR:**

SP: Sin problemas  
FM: Falta de mantenimiento  
IF: Infradimensionamiento  
FE: Falta de elementos básicos  
EI: Explotación incorrecta  
AB: Abandonada o sin uso  
VI: Vertidos industriales  
IN: Sistema inadecuado  
OT: Otros

**TRATAMIENTO DE LODOS:**

CO: Consorcio  
EM: Empresa municipal  
EP: Empresa pública no municipal  
MA: Mancomunidad  
MU: Municipal  
NO: No hay tratamiento  
OT: Otros  
PV: Privada  
VE: Vecinal

**Recogida de Basuras**

	Tm/Año	Nº Contenedores
No Seleccionada	21,1	1
Papel	1,0	1
Vidrio	0,0	1
Plástico	0,0	0
Pilas	0,0	0
Otros	0,0	0

**Equipamientos**

Superficie Total Dedicada: 3.627 m2

Nº Instalaciones	Tipo	M2 sup. Cubierta	Estado			
			B	E	R	M
2	IDEP	0	1	0	1	0
4	CCES	406	3	0	1	0
3	PJNA	1.680	3	0	0	0
0	LMFE	0	0	0	0	0
0	MATA	0	0	0	0	0
4	CEME	706	3	0	0	1
0	TANA	0	0	0	0	0
1	CSAN	30	1	0	0	0
0	CASI	0	0	0	0	0
0	CENS	0	0	0	0	0
0	EXTI	0	0	0	0	0
7	AYUN	805	6	0	1	0
0	EPSU	0	0	0	0	0

**Total Instalaciones Municipio: 21**

**Instalaciones de Eliminación y Tratamiento de Residuos**

	vertederos			Almacena- miento		plantas tratamiento				EST	OTR
	VIN	VCS	VCC	PLV	PCE	ISA	ICA	PTC	PTI		
En Núcleo	2	0	0	0	0	0	0	0	0	0	1

VIN: Vertedero incontrolado  
VCS: Vertedero controlado sin aprovechamiento  
VCC: Vertedero controlado con explotación de biogas  
PLV: Punto limpio, verde ó ecoparque  
PCE: Planta de clasificación de envases  
ISA: Incineradoras sin aprovechamiento  
ICA: Incineradoras con aprovechamiento  
PTC: Planta de compostaje  
PTI: Planta de tratamiento integrado  
EST: Estación de transferencia  
OTR: Otros tipos

IDEP: Instalaciones deportivas  
CCES: Centros culturales  
PJNA: Parques y jardines  
LMFE: Lonjas, mercados y ferias  
MATA: Mataderos  
CEME: Cementerios  
TANA: Tanatorios  
CSAN: Centros sanitarios  
CASI: Centros asistenciales  
CENS: Centros de enseñanza  
EXTI: Extinción de incendios  
AYUN: Edificios administrativos  
EPSU: Edificios públicos sin uso