
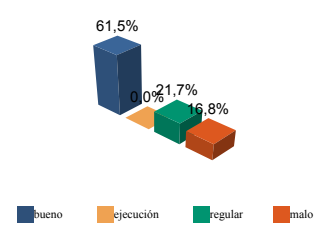


**ENCUESTA DE INFRAESTRUCTURA Y EQUIPAMIENTOS LOCALES**

<b>Diputación Provincial de SORIA</b>	Municipio: <b>VILLAR DEL RIO</b>	Código INE: <b>209</b>	Plazas Hoteleras: <b>0</b>	Superficie término municipal (Hectareas): <b>12677.68</b>	
	Número de Núcleos: <b>11</b>	Núcleos Abandonados: <b>0</b>			

Población		Nº de Viviendas	Plan Urbanístico
Residente	Estacional		
141	845	381	N.P (AD)

**Red de Carreteras**



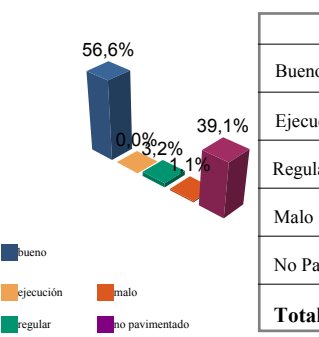
	ES	CA	PR	MU	OT	%mun	% prov
Buena	0,0	10,9	17,9	2,8	0,0	61,5	55,1
Ejecución	0,0	0,0	0,0	0,0	0,0	0,0	0,0
Regular	0,0	5,8	4,4	0,0	0,0	21,7	25,2
Malo	0,0	0,0	7,9	0,0	0,0	16,8	19,7
<b>Total</b>	<b>0,0</b>	<b>16,7</b>	<b>30,2</b>	<b>2,8</b>	<b>0,0</b>	<b>100%</b>	<b>100%</b>

Titularidad:  
 ES: Estado  
 CA: Comunidad Autónoma  
 PR: Provincial/Insular  
 MU: Municipal  
 OT: Otras

(Unidades en Metros)

**Infraestructura Viaria**

CA: Calles y Plazas TR: Travesías OT: Otros viarios



	CA	TR	OT	% mun	% prov
Buena	29.352	3.817	61	56,6	65,2
Ejecución	0	0	0	0,0	0,0
Regular	1.892	0	0	3,2	13,7
Malo	628	0	0	1,1	3,0
No Pavimentado	22.994	0	0	39,1	18,1
<b>Total</b>	<b>54.866</b>	<b>3.817</b>	<b>61</b>	<b>100%</b>	<b>100%</b>

Número de Viviendas Deficitarias: **67** (Unidades en m2)

**Alumbrado**

Nº de Puntos:	169
Potencia Instalada (kw):	21,0
Nº de Viviendas Deficitarias:	6
Longitud Deficitaria (m):	122

Calidad del Servicio (Número de Núcleos):

Buena	Regular	Malo	Carece
1	7	3	0

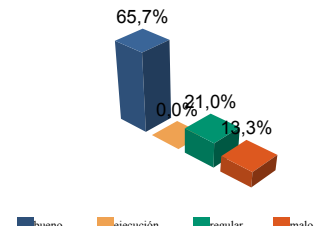
**Abastecimiento de Agua**

Calidad del servicio (número de núcleos):

				Buena	Ejecución	Regular	Malo
buena	regular	malo	carece				
6	1	4	0				

	Número	estado (%)	Buena	Ejecución	Regular	Malo
<b>Captaciones</b>	23		87,0	0,0	8,7	4,3
<b>Conducciones</b>	16.074 m		81,3	0,0	13,9	4,8
<b>Depósitos</b>	545 m3		90,8	0,0	7,3	1,8
<b>Potabilizadoras</b>	10		100,0	0,0	0,0	0,0

**Red de Distribución**



	longitud	% mun	% prov
Buena	4.379	65,7	74,7
Ejecución	0	0,0	0,0
Regular	1.398	21,0	12,3
Malo	887	13,3	13,0
<b>Total:</b>	<b>6.664 Metros</b>		

Viviendas Conectadas: **381**  
 Viviendas no Conectadas: **0**

**Déficits**

Nº de Viviendas Deficitarias: **0**  
 Longitud del Déficit (m): **0**  
 Población Residente: **0**  
 Población Estacional: **0**

**Autónomas**

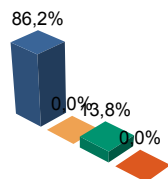
Nº de Viviendas Autónomas: **0**  
 Nº de Viv. Autónomas Deficitarias: **0**

**Saneamiento y Depuración**

Calidad del Servicio (Número de Núcleos):

Bueno	Regular	Malo	Carece	Emisarios	Longitud	1.085 m	estado (%)	Bueno	Ejecución Regular	Malo	
5	5	0	1	Colectores	Longitud	1.463 m	estado (%)	89,9	0,0	10,1	0,0
				Depuradoras	Número	8	Capacidad (m3/año)		14.000		

**Ramales**



	Longitud	% mun	% prov
Bueno	3.837	86,2	76,2
Ejecución	0	0,0	0,0
Regular	612	13,8	7,5
Malo	0	0,0	16,3

total: **4.449 metros**

**Déficits**

Nº de Viviendas Deficitarias:	5
Longitud del Déficit (m):	400
Población Residente:	1
Población Estacional:	14

**Autónomas**

Nº de Viviendas Autónomas:	1
Nº de Viv. Autónomas Deficitarias:	0

**Depuración**

	SP	FM	IF	FE	EI	AB	VI	IN	OT	CE
Problemas en Sepuradora	8	2	0	0	0	0	0	0	0	0
Tratamiento Lodos	NO,NO,NO,NO,NO									
Destino Final Lodos (%)	Agricultura con Compostaje: <b>0,0</b>					Agricultura sin Compostaje: <b>0,0</b>				
	Incinerar: <b>0,0</b>		Vertederos: <b>0,0</b>			Otros: <b>0,0</b>				

**PROBLEMAS EN DEPUR :**

SP: Sin problemas  
FM: Falta de mantenimiento  
IF: Infradimensionamiento  
FE: Falta de elementos básicos  
EI: Explotación incorrecta  
AB: Abandonada o sin uso  
VI: Vertidos industriales  
IN: Sistema inadecuado  
OT: Otros

**TRATAMIENTO DE LODOS:**

CO: Consorcio  
EM: Empresa municipal  
EP: Empresa pública no municipal  
MA: Mancomunidad  
MU: Municipal  
NO: No hay tratamiento  
OT: Otros  
PV: Privada  
VE: Vecinal

**Recogida de Basuras**

	Tm/Año	Nº Contenedores
No Seleccionada	88,0	24
Papel	1,0	3
Vidrio	0,0	2
Plástico	0,0	0
Pilas	0,0	0
Otros	0,0	0

**Instalaciones de Eliminación y Tratamiento de Residuos**

	vertederos			Almacena- miento		plantas tratamiento				EST	OTR
	VIN	VCS	VCC	PLV	PCE	ISA	ICA	PTC	PTI		
En Núcleo	2	0	0	0	0	0	0	0	0	0	0

VIN: Vertedero incontrolado  
VCS: Vertedero controlado sin aprovechamiento  
VCC: Vertedero controlado con explotación de biogas  
PLV: Punto limpio, verde ó ecoparque  
PCE: Planta de clasificación de envases  
ISA: Incineradoras sin aprovechamiento  
ICA: Incineradoras con aprovechamiento  
PTC: Planta de compostaje  
PTI: Planta de tratamiento integrado  
EST: Estación de transferencia  
OTR: Otros tipos

IDEP: Instalaciones deportivas  
CCES: Centros culturales  
PJNA: Parques y jardines  
LMFE: Lonjas, mercados y ferias  
MATA: Mataderos  
CEME: Cementerios  
TANA: Tanatorios  
CSAN: Centros sanitarios  
CASI: Centros asistenciales  
CENS: Centros de enseñanza  
EXTI: Extinción de incendios  
AYUN: Edificios administrativos  
EPSU: Edificios públicos sin uso

**Equipamientos**

Superficie Total Dedicada: **7.913 m2**

Nº Instalaciones	Tipo	M2 sup. Cubierta	Estado			
			B	E	R	M
5	IDEP	300	1	0	2	2
9	CCES	1.257	9	0	0	0
3	PJNA	1.059	3	0	0	0
0	LMFE	0	0	0	0	0
0	MATA	0	0	0	0	0
11	CEME	3.064	8	0	0	3
0	TANA	0	0	0	0	0
2	CSAN	186	2	0	0	0
0	CASI	0	0	0	0	0
0	CENS	0	0	0	0	0
0	EXTI	0	0	0	0	0
13	AYUN	1.676	6	0	6	1
9	EPSU	371	4	0	0	5

**Total Instalaciones Municipio: 52**