
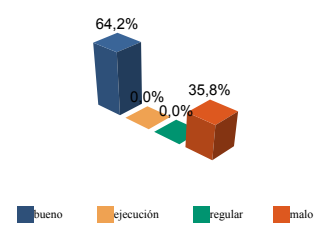


**ENCUESTA DE INFRAESTRUCTURA Y EQUIPAMIENTOS LOCALES**

<b>Diputación Provincial de SORIA</b>	Municipio: <b>YELO</b>	Código INE: <b>219</b>	Plazas Hoteleras: <b>0</b>  Superficie término municipal (Hectareas): <b>2477</b>	
	Número de Núcleos: <b>1</b>			
	Núcleos Abandonados: <b>0</b>			

Población		Nº de Viviendas	Plan Urbanístico
Residente	Estacional		
44	170	95	N.P (AD)

**Red de Carreteras**



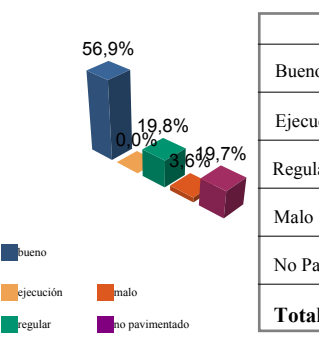
	ES	CA	PR	MU	OT	%mun	% prov
Buena	0,0	6,7	2,8	2,6	0,0	64,2	55,1
Ejecución	0,0	0,0	0,0	0,0	0,0	0,0	0,0
Regular	0,0	0,0	0,0	0,0	0,0	0,0	25,2
Malo	0,0	0,0	5,3	0,0	0,0	35,8	19,7
<b>Total</b>	<b>0,0</b>	<b>6,7</b>	<b>8,1</b>	<b>2,6</b>	<b>0,0</b>	<b>100%</b>	<b>100%</b>

Titularidad:  
ES: Estado  
CA: Comunidad Autónoma  
PR: Provincial/Insular  
MU: Municipal  
OT: Otras

(Unidades en Metros)

**Infraestructura Viaria**

CA: Calles y Plazas TR: Travesías OT: Otros viarios



	CA	TR	OT	% mun	% prov
Buena	10.967	759	0	56,9	65,2
Ejecución	0	0	0	0,0	0,0
Regular	983	3.090	0	19,8	13,7
Malo	749	0	0	3,6	3,0
No Pavimentado	4.052	0	0	19,7	18,1
<b>Total</b>	<b>16.751</b>	<b>3.849</b>	<b>0</b>	<b>100%</b>	<b>100%</b>

Número de Viviendas Deficitarias: **4** (Unidades en m2)

**Alumbrado**

Nº de Puntos:	35
Potencia Instalada (kw):	2,0
Nº de Viviendas Deficitarias:	0
Longitud Deficitaria (m):	0

Calidad del Servicio (Número de Núcleos):

Buena	Regular	Malo	Carece
1	0	0	0

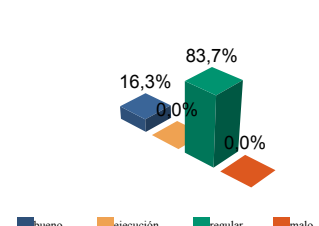
**Abastecimiento de Agua**

Calidad del servicio (número de núcleos):

bueno	regular	malo	carece
1	0	0	0

				Buena	Ejecución	Regular	Malo
<b>Captaciones</b>	Número	2	estado (%)	100,0	0,0	0,0	0,0
<b>Conducciones</b>	Longitud	813 m	estado (%)	85,5	0,0	14,5	0,0
<b>Depósitos</b>	Capacidad	105 m3	estado (%)	100,0	0,0	0,0	0,0
<b>Potabilizadoras</b>	Número	1	estado (%)	100,0	0,0	0,0	0,0

**Red de Distribución**



	longitud	% mun	% prov
Buena	242	16,3	74,7
Ejecución	0	0,0	0,0
Regular	1.248	83,7	12,3
Malo	0	0,0	13,0
<b>Total:</b>	<b>1.490 Metros</b>		

Viviendas Conectadas: **95**  
Viviendas no Conectadas: **0**

**Déficits**  
Nº de Viviendas Deficitarias: **0**  
Longitud del Déficit (m): **0**  
Población Residente: **0**  
Población Estacional: **0**

**Autónomas**  
Nº de Viviendas Autónomas: **0**  
Nº de Viv. Autónomas Deficitarias: **0**

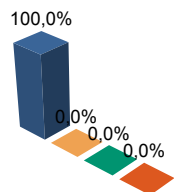
**Saneamiento y Depuración**

Calidad del Servicio (Número de Núcleos):

Bueno	Regular	Malo	Carece
1	0	0	0

				Bueno	Ejecución Regular	Malo
<b>Emisarios</b>	Longitud	111 m	estado (%)	100,0	0,0	0,0
<b>Colectores</b>	Longitud	386 m	estado (%)	100,0	0,0	0,0
<b>Depuradoras</b>	Número	1	Capacidad (m3/año)	0		

**Ramales**



	Longitud	% mun	% prov
Bueno	1.465	100,0	76,2
Ejecución	0	0,0	0,0
Regular	0	0,0	7,5
Malo	0	0,0	16,3

**total: 1.465 metros**

**Déficits**

Nº de Viviendas Deficitarias:	0
Longitud del Déficit (m):	0
Población Residente:	0
Población Estacional:	0

**Autónomas**

Nº de Viviendas Autónomas:	0
Nº de Viv. Autónomas Deficitarias:	0

**Depuración**

	SP	FM	IF	FE	EI	AB	VI	IN	OT	CE
Problemas en Sepuradora	1	0	0	0	0	0	0	0	0	0
Tratamiento Lodos	OT									
Destino Final Lodos (%)	Agricultura con Compostaje:		0,0		Agricultura sin Compostaje:		0,0			
	Incinerar:		0,0		Vertederos:		0,0		Otros:	

**PROBLEMAS EN DEPUR:**

SP: Sin problemas	EI: Explotación incorrecta
FM: Falta de mantenimiento	AB: Abandonada o sin uso
IF: Infradimensionamiento	VI: Vertidos industriales
FE: Falta de elementos básicos	IN: Sistema inadecuado
	OT: Otros

**TRATAMIENTO DE LODOS:**

CO: Consorcio	MU: Municipal
EM: Empresa municipal	NO: No hay tratamiento
EP: Empresa pública no municipal	OT: Otros
MA: Mancomunidad	PV: Privada
	VE: Vecinal

**Recogida de Basuras**

	Tm/Año	Nº Contenedores
No Seleccionada	21,1	3
Papel	1,0	1
Vidrio	0,0	0
Plástico	0,0	0
Pilas	0,0	0
Otros	0,0	0

**Equipamientos**

Superficie Total Dedicada: 1.620 m2

Nº Instalaciones	Tipo	M2 sup. Cubierta	Estado			
			B	E	R	M
1	IDEP	0	0	0	0	1
0	CCES	0	0	0	0	0
1	PJNA	346	1	0	0	0
0	LMFE	0	0	0	0	0
0	MATA	0	0	0	0	0
1	CEME	580	1	0	0	0
0	TANA	0	0	0	0	0
1	CSAN	50	1	0	0	0
0	CASI	0	0	0	0	0
0	CENS	0	0	0	0	0
0	EXTI	0	0	0	0	0
2	AYUN	340	2	0	0	0
1	EPSU	304	1	0	0	0

**Total Instalaciones Municipio:**

**7**

**Instalaciones de Eliminación y Tratamiento de Residuos**

	vertederos			Almacena- miento		plantas tratamiento				EST	OTR
	VIN	VCS	VCC	PLV	PCE	ISA	ICA	PTC	PTI		
En Núcleo	1	0	0	0	0	0	0	0	0	0	0

- VIN: Vertedero incontrolado
- VCS: Vertedero controlado sin aprovechamiento
- VCC: Vertedero controlado con explotación de biogas
- PLV: Punto limpio, verde ó ecoparque
- PCE: Planta de clasificación de envases
- ISA: Incineradoras sin aprovechamiento
- ICA: Incineradoras con aprovechamiento
- PTC: Planta de compostaje
- PTI: Planta de tratamiento integrado
- EST: Estación de transferencia
- OTR: Otros tipos

- IDEP: Instalaciones deportivas
- CCES: Centros culturales
- PJNA: Parques y jardines
- LMFE: Lonjas, mercados y ferias
- MATA: Mataderos
- CEME: Cementerios
- TANA: Tanatorios
- CSAN: Centros sanitarios
- CASI: Centros asistenciales
- CENS: Centros de enseñanza
- EXTI: Extinción de incendios
- AYUN: Edificios administrativos
- EPSU: Edificios públicos sin uso