ENCUESTA DE INFRAESTRUCTURA Y EQUIPAMIENTOS LOCALES

Diputación Provincial de SORIA

Municipio: **CASTILRUIZ** Código INE: **057**

Núcleo: **AÑAVIEJA** Código INE: **057000101**

Población		Nº de viviendas	Plazas hoteleras
Residente	Estacional		
68	150	78	0

Altitud (m.): 1000

Km2 en el término municipal: 32,63

INFRAESTRUCTURA VIARIA

CA: Calles y Plazas **TR**: Travesías **OT**: Otros viarios

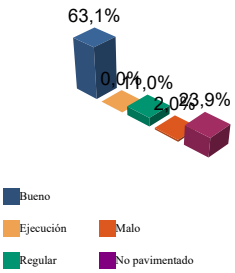

	CA	TR	OT	% nuc	% prov
Bueno	8.166	1.592	0	63,1	70,4
Ejecución	0	0	0	0,0	0,1
Regular	1.429	0	274	11,0	12,3
Malo	317	0	0	2,0	2,8
No pavimentado	3.708	0	0	23,9	14,4
TOTAL	13.620	1.592	274	100%	100%

(unidades en m2)

Número de viviendas deficitarias: 0

ALUMBRADO

Nº de puntos	57
Potencia instalada (Kw):	2,0
Nº de viviendas deficitarias	0
Longitud deficitaria	0

Calidad del servicio: Bueno

ABASTECIMIENTO DE AGUA

Calidad del servicio	R
Año de instalación	1980
Restricciones de agua	NO
Utilización de cisterna	NO

			Bueno	Ejecución	Regular	Malo
Nº de captaciones	2	Estado (%)	50,0	0,0	50,0	0,0
Longitud conducción	2.134 m	Estado (%)	53,9	0,0	0,0	46,1
Capacidad depósitos	445 m3	Estado (%)	100,0	0,0	0,0	0,0
Nº de potabilizadoras	1	Estado (%)	100,0	0,0	0,0	0,0

RED DE DISTRIBUCIÓN

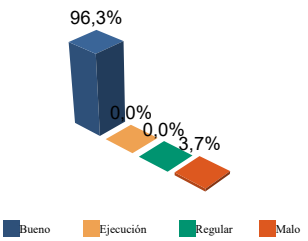

	Longitud	% nuc	% prov
Bueno	1.993	96,3	77,9
Ejecución	0	0,0	0,0
Regular	0	0,0	10,8
Malo	76	3,7	11,3

TOTAL: **2.069** **metros**

Consumo de invierno (m3/día)	15
Consumo de verano (m3/día)	37
Pérdidas de red	5 %
Nº de viviendas con exceso de presión	0
Nº de viviendas con déficit de presión	8

Viviendas conectadas:	78
Viviendas no conectadas:	0

DÉFICITS

Nº de viviendas deficitarias:	0
Longitud del déficit (m):	0
Población residente:	0
Población estacional:	0

AUTÓNOMAS

Nº de viviendas autónomas:	0
Población residente:	0
Población estacional:	0

INFORME DE NÚCLEO

Fecha del informe: 3 de junio de 2024

Diputación Provincial de SORIA

Municipio: **CASTILRUIZ** Código INE: **057**

Núcleo: **AÑAVIEJA** Código INE: **057000101**

SANEAMIENTO Y DEPURACIÓN

Calidad del servicio	Malo
Caudal tratado (m3/año)	6102
Caudal desaguado (m3/año)	6102

			Bueno	Ejecución	Regular	Malo
Longitud emisarios	430 m	Estado (%)	100,0	0,0	0,0	0,0
Longitud colectores	851 m	Estado (%)	100,0	0,0	0,0	0,0
Nº de depuradoras	2	Capacidad (m3/año):			12.302	

RAMALES

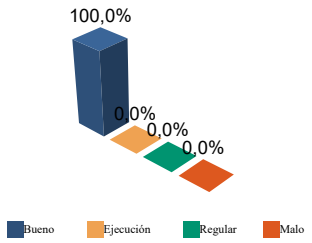

	Longitud	% nuc	% prov
Bueno	1.476	100,0	88,4
Ejecución	0	0,0	0,0
Regular	0	0,0	6,5
Malo	0	0,0	5,1

TOTAL: **1.476 metros**

Viviendas conectadas: 78
Viviendas no conectadas: 0

DÉFICITS

Nº de viviendas deficitarias: 0
Longitud del déficit (m): 0
Población residente: 0
Población estacional: 0

AUTÓNOMAS

Nº de viviendas autónomas:
Población residente:
Población estacional:
Sistema utilizado:

DEPURACIÓN

	SP	FM	IF	FE	EI	AB	VI	IN	OT	CE
Problemas en depuradora	2	0	0	0	0	0	0	0	0	0
Tratamiento Lodos	NO, NO									
Destino final Lodos (%)	Agricultura con compostaje: **0,0** Agricultura sin compostaje: **0,0** Incinerar: **0,0** Vertederos: **0,0** Otros: **0,0**									

PROBLEMAS EN DEPUR.:
SP: Sin problemas
FM: Falta de mantenimiento
IF: Infradimensionamiento
FE: Falta de elementos básicos
AB: Abandonada o sin uso
VI: Vertidos industriales
IN: Sistema inadecuado
OT: Otros
CE: Costes elevados

TRATAMIENTO DE LODOS:
CO: Consorcio
EM: Empresa municipal
EP: Empresa pública no municipal
MA: Mancomunidad
MU: Municipal
NO: No hay tratamiento
OT: Otros
PV: Privada
VE: Vecinal

RECOGIDA DE BASURAS

	Tm/año	Nº contenedores	Calidad	Gestión
No seleccionada	21,50	4	Adecuado	Otros
Papel	1,10	2	Adecuado	Otros
Vidrio	1,40	1	Adecuado	Otros
Plástico	1,20	1	Adecuado	Otros
Pilas	0,00	0		
Otros	0,00	0		

INSTALACIONES DE ELIMINACIÓN Y TRATAMIENTO DE RESIDUOS

	Vertederos			Almacenamiento		Plantas Tratamiento					
	VIN	VCS	VCC	PLV	PCE	ISA	ICA	PTC	PTI	EST	OTR
En núcleo	1	0	0	0	0	0	0	0	0	0	0

VIN: Vertedero incontrolado
VCS: Vertedero controlado sin aprovechamiento
VCC: Vertedero controlado con explotación de biogas
PLV: Punto limpio, verde ó ecoparque
PCE: Planta de clasificación de envases
ISA: Incineradoras sin aprovechamiento
ICA: Incineradoras con aprovechamiento
PTC: Planta de compostaje
PTI: Planta de tratamiento integrado
EST: Estación de transferencia
OTR: Otros tipos

EQUIPAMIENTOS

Superficie total dedicada 1.168 m2

Nº instalaciones	Tipo	m2 sup. cubierta	Estado			
			B	E	R	M
2	IDEP	0	2	0	0	0
2	CCES	173	2	0	0	0
1	PJNA	55	1	0	0	0
0	LMFE	0	0	0	0	0
0	MATA	0	0	0	0	0
1	CEME	600	0	0	0	1
0	TANA	0	0	0	0	0
1	CSAN	53	1	0	0	0
0	CASI	0	0	0	0	0
0	CENS	0	0	0	0	0
0	EXTI	0	0	0	0	0
2	AYUN	287	1	0	1	0
0	EPSU	0	0	0	0	0

Total instalaciones núcleo: **9**

IDEP: Instalaciones deportivas
CCES: Centros culturales
PJNA: Parques y jardines
LMFE: Lonjas, mercados y ferias
MATA: Mataderos
CEME: Cementerios
TANA: Tanatorios
CSAN: Centros sanitarios
CASI: Centros asistenciales
CENS: Centros de enseñanza
EXTI: Extinción de incendios
AYUN: Edificios administrativos
EPSU: Edificios públicos sin uso