
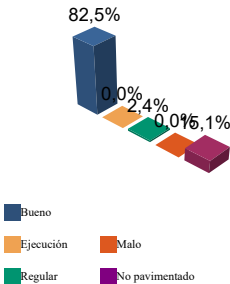


**ENCUESTA DE INFRAESTRUCTURA Y EQUIPAMIENTOS LOCALES**

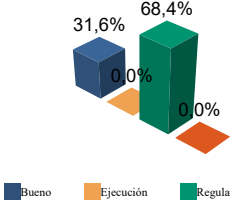
<b>Diputación Provincial de SORIA</b>	Municipio: <b>BAYUBAS DE ABAJO</b>	Código INE: <b>032</b>	Altitud (m.): 930  Km2 en el término municipal: 15,18	
	Núcleo: <b>AGUILERA (CENTRO)</b>	Código INE: <b>032000101</b>		

Población		Nº de viviendas	Plazas hoteleras
Residente	Estacional		
13	50	48	0

<p><b>INFRAESTRUCTURA VIARIA</b></p> <p style="text-align: center;">CA: Calles y Plazas TR: Travesías OT: Otros viarios</p>  <table border="1" style="width:100%; border-collapse: collapse; margin-top: 10px;"> <thead> <tr> <th></th> <th>CA</th> <th>TR</th> <th>OT</th> <th>% nuc</th> <th>% prov</th> </tr> </thead> <tbody> <tr> <td>Bueno</td> <td style="text-align: right;">4.441</td> <td style="text-align: center;">0</td> <td style="text-align: center;">0</td> <td style="text-align: center;">82,5</td> <td style="text-align: center;">70,9</td> </tr> <tr> <td>Ejecución</td> <td style="text-align: center;">0</td> <td style="text-align: center;">0</td> <td style="text-align: center;">0</td> <td style="text-align: center;">0,0</td> <td style="text-align: center;">0,1</td> </tr> <tr> <td>Regular</td> <td style="text-align: right;">127</td> <td style="text-align: center;">0</td> <td style="text-align: center;">0</td> <td style="text-align: center;">2,4</td> <td style="text-align: center;">12,3</td> </tr> <tr> <td>Malo</td> <td style="text-align: center;">0</td> <td style="text-align: center;">0</td> <td style="text-align: center;">0</td> <td style="text-align: center;">0,0</td> <td style="text-align: center;">2,7</td> </tr> <tr> <td>No pavimentado</td> <td style="text-align: right;">813</td> <td style="text-align: center;">0</td> <td style="text-align: center;">0</td> <td style="text-align: center;">15,1</td> <td style="text-align: center;">14,0</td> </tr> <tr> <td><b>TOTAL</b></td> <td style="text-align: right;"><b>5.381</b></td> <td style="text-align: center;"><b>0</b></td> <td style="text-align: center;"><b>0</b></td> <td style="text-align: center;"><b>100%</b></td> <td style="text-align: center;"><b>100%</b></td> </tr> </tbody> </table> <p style="text-align: right;">(unidades en m2)</p>		CA	TR	OT	% nuc	% prov	Bueno	4.441	0	0	82,5	70,9	Ejecución	0	0	0	0,0	0,1	Regular	127	0	0	2,4	12,3	Malo	0	0	0	0,0	2,7	No pavimentado	813	0	0	15,1	14,0	<b>TOTAL</b>	<b>5.381</b>	<b>0</b>	<b>0</b>	<b>100%</b>	<b>100%</b>	<p><b>ALUMBRADO</b></p> <table border="1" style="width:100%; border-collapse: collapse; margin-top: 10px;"> <tr> <td>Nº de puntos</td> <td style="text-align: right;">21</td> </tr> <tr> <td>Potencia instalada (Kw):</td> <td style="text-align: right;">1,0</td> </tr> <tr> <td>Nº de viviendas deficitarias</td> <td style="text-align: center;">0</td> </tr> <tr> <td>Longitud deficitaria</td> <td style="text-align: center;">0</td> </tr> </table> <p style="margin-top: 20px;">Calidad del servicio: <b>Malo</b></p>	Nº de puntos	21	Potencia instalada (Kw):	1,0	Nº de viviendas deficitarias	0	Longitud deficitaria	0
	CA	TR	OT	% nuc	% prov																																														
Bueno	4.441	0	0	82,5	70,9																																														
Ejecución	0	0	0	0,0	0,1																																														
Regular	127	0	0	2,4	12,3																																														
Malo	0	0	0	0,0	2,7																																														
No pavimentado	813	0	0	15,1	14,0																																														
<b>TOTAL</b>	<b>5.381</b>	<b>0</b>	<b>0</b>	<b>100%</b>	<b>100%</b>																																														
Nº de puntos	21																																																		
Potencia instalada (Kw):	1,0																																																		
Nº de viviendas deficitarias	0																																																		
Longitud deficitaria	0																																																		

Número de viviendas deficitarias: 0

<p><b>ABASTECIMIENTO DE AGUA</b></p> <table border="1" style="width:100%; border-collapse: collapse; margin-top: 10px;"> <tr> <td>Calidad del servicio</td> <td style="text-align: center;">B</td> </tr> <tr> <td>Año de instalación</td> <td style="text-align: center;">1967</td> </tr> <tr> <td>Restricciones de agua</td> <td style="text-align: center;">NO</td> </tr> <tr> <td>Utilización de cisterna</td> <td style="text-align: center;">NO</td> </tr> </table>	Calidad del servicio	B	Año de instalación	1967	Restricciones de agua	NO	Utilización de cisterna	NO	<table border="1" style="width:100%; border-collapse: collapse; margin-top: 10px;"> <thead> <tr> <th></th> <th></th> <th>Bueno</th> <th>Ejecución</th> <th>Regular</th> <th>Malo</th> </tr> </thead> <tbody> <tr> <td>Nº de captaciones</td> <td style="text-align: center;">0</td> <td style="text-align: center;">0,0</td> <td style="text-align: center;">0,0</td> <td style="text-align: center;">0,0</td> <td style="text-align: center;">0,0</td> </tr> <tr> <td>Longitud conducción</td> <td style="text-align: center;">425 m</td> <td style="text-align: center;">0,0</td> <td style="text-align: center;">0,0</td> <td style="text-align: center;">100,0</td> <td style="text-align: center;">0,0</td> </tr> <tr> <td>Capacidad depósitos</td> <td style="text-align: center;">80 m3</td> <td style="text-align: center;">100,0</td> <td style="text-align: center;">0,0</td> <td style="text-align: center;">0,0</td> <td style="text-align: center;">0,0</td> </tr> <tr> <td>Nº de potabilizadoras</td> <td style="text-align: center;">1</td> <td style="text-align: center;">0,0</td> <td style="text-align: center;">0,0</td> <td style="text-align: center;">0,0</td> <td style="text-align: center;">0,0</td> </tr> </tbody> </table>			Bueno	Ejecución	Regular	Malo	Nº de captaciones	0	0,0	0,0	0,0	0,0	Longitud conducción	425 m	0,0	0,0	100,0	0,0	Capacidad depósitos	80 m3	100,0	0,0	0,0	0,0	Nº de potabilizadoras	1	0,0	0,0	0,0	0,0
Calidad del servicio	B																																						
Año de instalación	1967																																						
Restricciones de agua	NO																																						
Utilización de cisterna	NO																																						
		Bueno	Ejecución	Regular	Malo																																		
Nº de captaciones	0	0,0	0,0	0,0	0,0																																		
Longitud conducción	425 m	0,0	0,0	100,0	0,0																																		
Capacidad depósitos	80 m3	100,0	0,0	0,0	0,0																																		
Nº de potabilizadoras	1	0,0	0,0	0,0	0,0																																		

<p><b>RED DE DISTRIBUCIÓN</b></p>  <table border="1" style="width:100%; border-collapse: collapse; margin-top: 10px;"> <thead> <tr> <th></th> <th>Longitud</th> <th>% nuc</th> <th>% prov</th> </tr> </thead> <tbody> <tr> <td>Bueno</td> <td style="text-align: center;">223</td> <td style="text-align: center;">31,6</td> <td style="text-align: center;">78,7</td> </tr> <tr> <td>Ejecución</td> <td style="text-align: center;">0</td> <td style="text-align: center;">0,0</td> <td style="text-align: center;">0,0</td> </tr> <tr> <td>Regular</td> <td style="text-align: center;">481</td> <td style="text-align: center;">68,4</td> <td style="text-align: center;">10,2</td> </tr> <tr> <td>Malo</td> <td style="text-align: center;">0</td> <td style="text-align: center;">0,0</td> <td style="text-align: center;">11,1</td> </tr> <tr> <td><b>TOTAL:</b></td> <td colspan="3" style="text-align: center;"><b>703 metros</b></td> </tr> </tbody> </table>		Longitud	% nuc	% prov	Bueno	223	31,6	78,7	Ejecución	0	0,0	0,0	Regular	481	68,4	10,2	Malo	0	0,0	11,1	<b>TOTAL:</b>	<b>703 metros</b>			<p>Viviendas conectadas: 48</p> <p>Viviendas no conectadas: 0</p> <p style="text-align: center;"><b>DÉFICITS</b></p> <p>Nº de viviendas deficitarias: 0</p> <p>Longitud del déficit (m): 0</p> <p>Población residente: 0</p> <p>Población estacional: 0</p> <p style="text-align: center;"><b>AUTÓNOMAS</b></p> <p>Nº de viviendas autónomas: 0</p> <p>Población residente: 0</p> <p>Población estacional: 0</p>
	Longitud	% nuc	% prov																						
Bueno	223	31,6	78,7																						
Ejecución	0	0,0	0,0																						
Regular	481	68,4	10,2																						
Malo	0	0,0	11,1																						
<b>TOTAL:</b>	<b>703 metros</b>																								

Consumo de invierno (m3/día)	2
Consumo de verano (m3/día)	13
Pérdidas de red	0 %
Nº de viviendas con exceso de presión	0
Nº de viviendas con déficit de presión	0

**Diputación  
Provincial de  
SORIA**

Municipio: **BAYUBAS DE ABAJO**

Código INE: **032**

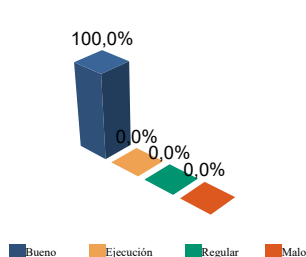
Núcleo: **AGUILERA (CENTRO)**

Código INE: **032000101**

**SANEAMIENTO Y DEPURACIÓN**

		Ejecución						
		Buena	Regular	Mala				
Calidad del servicio	Regular	Longitud emisarios	456 m	Estado (%)	100,0	0,0	0,0	0,0
Caudal tratado (m3/año)	0	Longitud colectores	421 m	Estado (%)	100,0	0,0	0,0	0,0
Caudal desaguado (m3/año)	1559	Nº de depuradoras	0	Capacidad (m3/año):	0			

**RAMALES**



	Longitud	% nuc	% prov
Buena	579	100,0	88,3
Ejecución	0	0,0	0,0
Regular	0	0,0	6,5
Mala	0	0,0	5,2

**TOTAL: 579 metros**

Viviendas conectadas: 44

Viviendas no conectadas: 0

**DÉFICITS**

Nº de viviendas deficitarias: 0

Longitud del déficit (m): 0

Población residente: 0

Población estacional: 0

**AUTÓNOMAS**

Nº de viviendas autónomas: 4

Población residente: 0

Población estacional: 10

Sistema utilizado: Pozo negro

**DEPURACIÓN**

	SP	FM	IF	FE	EI	AB	VI	IN	OT	CE
Problemas en depuradora	0	0	0	0	0	0	0	0	0	0
Tratamiento Lodos										
Destino final Lodos (%)	Agricultura con compostaje:					Agricultura sin compostaje:				
	Incinerar:					Vertederos:			Otros:	

**PROBLEMAS EN DEPUR.:**

SP: Sin problemas  
FM: Falta de mantenimiento  
IF: Infradimensionamiento  
FE: Falta de elementos básicos

AB: Abandonada o sin uso

VI: Vertidos industriales  
IN: Sistema inadecuado  
OT: Otros  
CE: Costes elevados

**TRATAMIENTO DE LODOS:**

CO: Consorcio  
EM: Empresa municipal  
EP: Empresa pública no municipal  
MA: Mancomunidad

MU: Municipal

NO: No hay tratamiento  
OT: Otros  
PV: Privada  
VE: Vecinal

**RECOGIDA DE BASURAS**

	Tm/año	Nº contenedores	Calidad	Gestión
No seleccionada	5,40	1	Adecuado	Otros
Papel	0,00	0		
Vidrio	0,00	0		
Plástico	0,00	0		
Pilas	0,00	0		
Otros	0,00	0		

**EQUIPAMIENTOS**

Superficie total dedicada 1.486 m<sup>2</sup>

Nº instalaciones	Tipo	m2 sup. cubierta	Estado			
			B	E	R	M
0	IDEP	0	0	0	0	0
2	CCES	196	2	0	0	0
1	PJNA	285	1	0	0	0
0	LMFE	0	0	0	0	0
0	MATA	0	0	0	0	0
2	CEME	795	2	0	0	0
0	TANA	0	0	0	0	0
1	CSAN	50	1	0	0	0
0	CASI	0	0	0	0	0
0	CENS	0	0	0	0	0
0	EXTI	0	0	0	0	0
1	AYUN	100	0	0	1	0
1	EPSU	60	0	0	0	1

**INSTALACIONES DE ELIMINACIÓN Y TRATAMIENTO DE RESIDUOS**

	Vertederos			Almacenamiento		Plantas Tratamiento				EST	OTR
	VIN	VCS	VCC	PLV	PCE	ISA	ICA	PTC	PTI		
En núcleo	0	0	0	0	0	0	0	0	0	0	0

VIN: Vertedero incontrolado  
VCS: Vertedero controlado sin aprovechamiento  
VCC: Vertedero controlado con explotación de biogas  
PLV: Punto limpio, verde ó ecoparque  
PCE: Planta de clasificación de envases  
ISA: Incineradoras sin aprovechamiento  
ICA: Incineradoras con aprovechamiento  
PTC: Planta de compostaje  
PTI: Planta de tratamiento integrado  
EST: Estación de transferencia  
OTR: Otros tipos

IDEP: Instalaciones deportivas  
CCES: Centros culturales  
PJNA: Parques y jardines  
LMFE: Lonjas, mercados y ferias  
MATA: Mataderos  
CEME: Cementerios  
TANA: Tanatorios  
CSAN: Centros sanitarios  
CASI: Centros asistenciales  
CENS: Centros de enseñanza  
EXTI: Extinción de incendios  
AYUN: Edificios administrativos  
EPSU: Edificios públicos sin uso

**Total instalaciones núcleo: 8**