
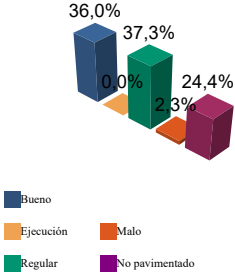


**ENCUESTA DE INFRAESTRUCTURA Y EQUIPAMIENTOS LOCALES**

<b>Diputación Provincial de SORIA</b>	Municipio: <b>ALCUBILLA DE LAS PEÑAS</b>	Código INE: <b>008</b>	Altitud (m.): 1146  Km2 en el término municipal: 10.10	
	Núcleo: <b>ALCUBILLA DE LAS PEÑAS</b>	Código INE: <b>008000101</b>		

Población		Nº de viviendas	Plazas hoteleras
Residente	Estacional		
32	200	88	0

<b>INFRAESTRUCTURA VIARIA</b>	CA: Calles y Plazas TR: Travesías OT: Otros viarios	<b>ALUMBRADO</b>
-------------------------------	---	------------------



Número de viviendas deficitarias: 0

	CA	TR	OT	% nuc	% prov
Bueno	5.664	718	0	36,0	69,9
Ejecución	0	0	0	0,0	0,1
Regular	5.764	838	0	37,3	12,4
Malo	405	0	0	2,3	2,9
No pavimentado	4.323	0	0	24,4	14,7
<b>TOTAL</b>	<b>16.155</b>	<b>1.556</b>	<b>0</b>	<b>100%</b>	<b>100%</b>

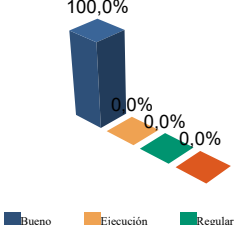
(unidades en m2)

Nº de puntos	47
Potencia instalada (Kw):	7,0
Nº de viviendas deficitarias	0
Longitud deficitaria	0

Calidad del servicio: **Bueno**

<b>ABASTECIMIENTO DE AGUA</b>		Bueno Ejecución Regular Malo
-------------------------------	--	------------------------------

Calidad del servicio	B	Nº de captaciones	2	Estado (%)	50,0	0,0	0,0	50,0
Año de instalación	1972	Longitud conducción	368 m	Estado (%)	0,0	0,0	100,0	0,0
Restricciones de agua	NO	Capacidad depósitos	30 m3	Estado (%)	100,0	0,0	0,0	0,0
Utilización de cisterna	RO	Nº de potabilizadoras	2	Estado (%)	100,0	0,0	0,0	0,0



	Longitud	% nuc	% prov
Bueno	2.306	100,0	77,4
Ejecución	0	0,0	0,0
Regular	0	0,0	11,0
Malo	0	0,0	11,6
<b>TOTAL:</b>	<b>2.306 metros</b>		

Viviendas conectadas: 88

Viviendas no conectadas: 0

**DÉFICITS**

Nº de viviendas deficitarias: 0

Longitud del déficit (m): 0

Población residente: 0

Población estacional: 0

**AUTÓNOMAS**

Nº de viviendas autónomas: 0

Población residente: 0

Población estacional: 0

Consumo de invierno (m3/día)	7
Consumo de verano (m3/día)	50
Pérdidas de red	1 %
Nº de viviendas con exceso de presión	0
Nº de viviendas con déficit de presión	4

**Diputación  
Provincial de  
SORIA**

Municipio: **ALCUBILLA DE LAS PEÑAS**

Código INE: **008**

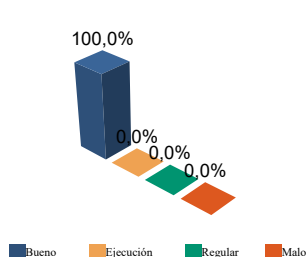
Núcleo: **ALCUBILLA DE LAS PEÑAS**

Código INE: **008000101**

**SANEAMIENTO Y DEPURACIÓN**

		Ejecución						
		Bueno	Regular	Malo				
Calidad del servicio	Regular	Longitud emisarios	503 m	Estado (%)	100,0	0,0	0,0	0,0
Caudal tratado (m3/año)	5252	Longitud colectores	513 m	Estado (%)	100,0	0,0	0,0	0,0
Caudal desaguado (m3/año)	5252	Nº de depuradoras	2	Capacidad (m3/año):	5.840			

**RAMALES**



	Longitud	% nuc	% prov
Bueno	1.160	100,0	88,2
Ejecución	0	0,0	0,0
Regular	0	0,0	6,6
Malo	0	0,0	5,2

**TOTAL: 1.160 metros**

Viviendas conectadas: 87

Viviendas no conectadas: 0

**DÉFICITS**

Nº de viviendas deficitarias: 0

Longitud del déficit (m): 0

Población residente: 0

Población estacional: 0

**AUTÓNOMAS**

Nº de viviendas autónomas: 1

Población residente: 0

Población estacional: 2

Sistema utilizado: Pozo negro

**DEPURACIÓN**

	SP	FM	IF	FE	EI	AB	VI	IN	OT	CE
Problemas en depuradora	2	0	0	0	0	0	0	0	0	0
Tratamiento Lodos	NO									
Destino final Lodos (%)	Agricultura con compostaje: 0,0					Agricultura sin compostaje: 0,0				
	Incinerar: 0,0		Vertederos: 0,0			Otros: 0,0				

**PROBLEMAS EN DEPUR.:**

SP: Sin problemas  
FM: Falta de mantenimiento  
IF: Infradimensionamiento  
FE: Falta de elementos básicos

AB: Abandonada o sin uso

VI: Vertidos industriales  
IN: Sistema inadecuado  
OT: Otros  
CE: Costes elevados

**TRATAMIENTO DE LODOS:**

CO: Consorcio  
EM: Empresa municipal  
EP: Empresa pública no municipal  
MA: Mancomunidad

MU: Municipal

NO: No hay tratamiento  
OT: Otros  
PV: Privada  
VE: Vecinal

**RECOGIDA DE BASURAS**

	Tm/año	Nº contenedores	Calidad	Gestión
No seleccionada	18,10	3	Adecuado	Otros
Papel	0,00	0		
Vidrio	0,00	0		
Plástico	0,00	0		
Pilas	0,00	0		
Otros	0,00	0		

**EQUIPAMIENTOS**

Superficie total dedicada 4.182 m2

Nº instalaciones	Tipo	m2 sup. cubierta	Estado			
			B	E	R	M
2	IDEP	636	1	0	1	0
3	CCES	381	3	0	0	0
2	PJNA	1.650	2	0	0	0
0	LMFE	0	0	0	0	0
0	MATA	0	0	0	0	0
2	CEME	1.075	1	0	0	1
0	TANA	0	0	0	0	0
1	CSAN	24	1	0	0	0
0	CASI	0	0	0	0	0
0	CENS	0	0	0	0	0
0	EXTI	0	0	0	0	0
3	AYUN	416	2	0	0	1
0	EPSU	0	0	0	0	0

**Total instalaciones núcleo:**

**13**

**INSTALACIONES DE ELIMINACIÓN Y TRATAMIENTO DE RESIDUOS**

	Vertederos			Almacenamiento		Plantas Tratamiento				EST	OTR
	VIN	VCS	VCC	PLV	PCE	ISA	ICA	PTC	PTI		

VIN: Vertedero incontrolado  
VCS: Vertedero controlado sin aprovechamiento  
VCC: Vertedero controlado con explotación de biogas  
PLV: Punto limpio, verde ó ecoparque  
PCE: Planta de clasificación de envases  
ISA: Incineradoras sin aprovechamiento  
ICA: Incineradoras con aprovechamiento  
PTC: Planta de compostaje  
PTI: Planta de tratamiento integrado  
EST: Estación de transferencia  
OTR: Otros tipos

IDEP: Instalaciones deportivas  
CCES: Centros culturales  
PJNA: Parques y jardines  
LMFE: Lonjas, mercados y ferias  
MATA: Mataderos  
CEME: Cementerios  
TANA: Tanatorios  
CSAN: Centros sanitarios  
CASI: Centros asistenciales  
CENS: Centros de enseñanza  
EXTI: Extinción de incendios  
AYUN: Edificios administrativos  
EPSU: Edificios públicos sin uso