ENCUESTA DE INFRAESTRUCTURA Y EQUIPAMIENTOS LOCALES

Diputación Provincial de SORIA

Municipio: **ALMENAR DE SORIA** Código INE: **022**

Núcleo: **ALMENAR DE SORIA** Código INE: **022000101**

Población		Nº de viviendas	Plazas hoteleras
Residente	Estacional		
132	500	193	10

Altitud (m.): 1018

Km2 en el término municipal: 24,21

INFRAESTRUCTURA VIARIA

CA: Calles y Plazas **TR**: Travesías **OT**: Otros viarios

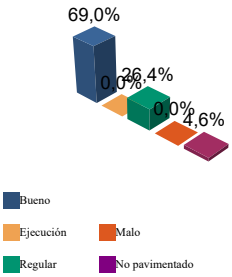

	CA	TR	OT	% nuc	% prov
Bueno	19.156	8.925	0	69,0	70,4
Ejecución	0	0	0	0,0	0,1
Regular	10.755	0	0	26,4	12,3
Malo	0	0	0	0,0	2,8
No pavimentado	1.855	0	0	4,6	14,4
TOTAL	31.765	8.925	0	100%	100%

(unidades en m2)

Número de viviendas deficitarias: 0

ALUMBRADO

Nº de puntos	111
Potencia instalada (Kw):	3,0
Nº de viviendas deficitarias	0
Longitud deficitaria	0

Calidad del servicio: Bueno

ABASTECIMIENTO DE AGUA

Calidad del servicio	R
Año de instalación	1972
Restricciones de agua	NO
Utilización de cisterna	RO

			Bueno	Ejecución	Regular	Malo
Nº de captaciones	0	Estado (%)	0,0	0,0	0,0	0,0
Longitud conducción	25.405 m	Estado (%)	98,2	0,0	0,0	1,8
Capacidad depósitos	2.460 m3	Estado (%)	100,0	0,0	0,0	0,0
Nº de potabilizadoras	4	Estado (%)	0,0	0,0	0,0	0,0

RED DE DISTRIBUCIÓN

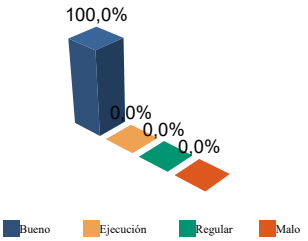

	Longitud	% nuc	% prov
Bueno	3.696	100,0	77,9
Ejecución	0	0,0	0,0
Regular	0	0,0	10,8
Malo	0	0,0	11,3

TOTAL: **3.696** **metros**

Consumo de invierno (m3/día)	29
Consumo de verano (m3/día)	125
Pérdidas de red	15 %
Nº de viviendas con exceso de presión	0
Nº de viviendas con déficit de presión	30

Viviendas conectadas:	193
Viviendas no conectadas:	0

DÉFICITS

Nº de viviendas deficitarias:	0
Longitud del déficit (m):	0
Población residente:	0
Población estacional:	0

AUTÓNOMAS

Nº de viviendas autónomas:	0
Población residente:	0
Población estacional:	0

INFORME DE NÚCLEO

Fecha del informe: 3 de junio de 2024

Diputación Provincial de SORIA

Municipio: **ALMENAR DE SORIA** Código INE: **022**

Núcleo: **ALMENAR DE SORIA** Código INE: **022000101**

SANEAMIENTO Y DEPURACIÓN

Calidad del servicio	Bueno
Caudal tratado (m3/año)	0
Caudal desaguado (m3/año)	15686

			Bueno	Ejecución	Regular	Malo
Longitud emisarios	291 m	Estado (%)	100,0	0,0	0,0	0,0
Longitud colectores	1.056 m	Estado (%)	100,0	0,0	0,0	0,0
Nº de depuradoras	0	Capacidad (m3/año):			0	

RAMALES

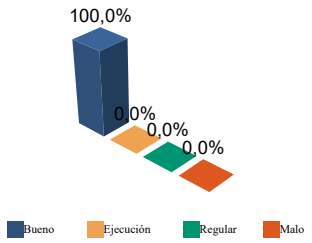

	Longitud	% nuc	% prov
Bueno	2.643	100,0	88,4
Ejecución	0	0,0	0,0
Regular	0	0,0	6,5
Malo	0	0,0	5,1

TOTAL: **2.643 metros**

Viviendas conectadas: 193
Viviendas no conectadas: 0

DÉFICITS

Nº de viviendas deficitarias: 0
Longitud del déficit (m): 0
Población residente: 0
Población estacional: 0

AUTÓNOMAS

Nº de viviendas autónomas:
Población residente:
Población estacional:
Sistema utilizado:

DEPURACIÓN

	SP	FM	IF	FE	EI	AB	VI	IN	OT	CE
Problemas en depuradora	0	0	0	0	0	0	0	0	0	0
Tratamiento Lodos										
Destino final Lodos (%)	Agricultura con compostaje: Agricultura sin compostaje: Incinerar: Vertederos: Otros:									

PROBLEMAS EN DEPUR.:
SP: Sin problemas
FM: Falta de mantenimiento
IF: Infradimensionamiento
FE: Falta de elementos básicos
AB: Abandonada o sin uso
VI: Vertidos industriales
IN: Sistema inadecuado
OT: Otros
CE: Costes elevados

TRATAMIENTO DE LODOS:
CO: Consorcio
EM: Empresa municipal
EP: Empresa pública no municipal
MA: Mancomunidad
MU: Municipal
NO: No hay tratamiento
OT: Otros
PV: Privada
VE: Vecinal

RECOGIDA DE BASURAS

	Tm/año	Nº contenedores	Calidad	Gestión
No seleccionada	54,60	7	Adecuado	Otros
Papel	2,80	2	Adecuado	Otros
Vidrio	3,50	2	Adecuado	Otros
Plástico	3,00	2	Adecuado	Otros
Pilas	0,00	0		
Otros	1,00	1	Adecuado	Otros

EQUIPAMIENTOS

Superficie total dedicada 8.219 m2

Nº instalaciones	Tipo	m2 sup. cubierta	Estado			
			B	E	R	M
6	IDEP	242	4	0	2	0
2	CCES	543	2	0	0	0
3	PJNA	3.834	3	0	0	0
0	LMFE	0	0	0	0	0
0	MATA	0	0	0	0	0
1	CEME	1.397	1	0	0	0
0	TANA	0	0	0	0	0
1	CSAN	163	1	0	0	0
0	CASI	0	0	0	0	0
0	CENS	0	0	0	0	0
0	EXTI	0	0	0	0	0
3	AYUN	1.392	3	0	0	0
2	EPSU	648	1	0	1	0

Total instalaciones núcleo: **18**

IDEP: Instalaciones deportivas
CCES: Centros culturales
PJNA: Parques y jardines
LMFE: Lonjas, mercados y ferias
MATA: Mataderos
CEME: Cementerios
TANA: Tanatorios
CSAN: Centros sanitarios
CASI: Centros asistenciales
CENS: Centros de enseñanza
EXTI: Extinción de incendios
AYUN: Edificios administrativos
EPSU: Edificios públicos sin uso

INSTALACIONES DE ELIMINACIÓN Y TRATAMIENTO DE RESIDUOS

	Vertederos			Almacenamiento		Plantas Tratamiento					
	VIN	VCS	VCC	PLV	PCE	ISA	ICA	PTC	PTI	EST	OTR
En núcleo	0	0	0	0	0	0	0	0	0	0	0

VIN: Vertedero incontrolado
VCS: Vertedero controlado sin aprovechamiento
VCC: Vertedero controlado con explotación de biogas
PLV: Punto limpio, verde ó ecoparque
PCE: Planta de clasificación de envases
ISA: Incineradoras sin aprovechamiento
ICA: Incineradoras con aprovechamiento
PTC: Planta de compostaje
PTI: Planta de tratamiento integrado
EST: Estación de transferencia
OTR: Otros tipos