
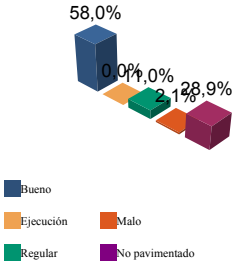


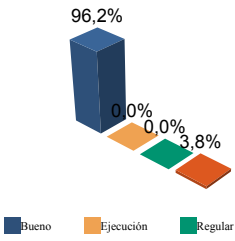
**ENCUESTA DE INFRAESTRUCTURA Y EQUIPAMIENTOS LOCALES**

<b>Diputación Provincial de SORIA</b>	Municipio: <b>CASTILRUIZ</b>	Código INE: <b>057</b>	Altitud (m.): 1000  Km2 en el término municipal: 13	
	Núcleo: <b>A □ AVIEJA</b>	Código INE: <b>057000101</b>		

Población		Nº de viviendas	Plazas hoteleras
Residente	Estacional		
74	150	79	0

<p><b>INFRAESTRUCTURA VIARIA</b></p> <p style="text-align: center;">CA: Calles y Plazas TR: Travesías OT: Otros viarios</p>  <p>Número de viviendas deficitarias: 0</p>	<table border="1" style="width:100%; border-collapse: collapse;"> <thead> <tr> <th></th> <th>CA</th> <th>TR</th> <th>OT</th> <th>% nuc</th> <th>% prov</th> </tr> </thead> <tbody> <tr> <td>Bueno</td> <td style="text-align: right;">7.371</td> <td style="text-align: right;">1.592</td> <td style="text-align: center;">0</td> <td style="text-align: right;">58,0</td> <td style="text-align: right;">65,8</td> </tr> <tr> <td>Ejecución</td> <td style="text-align: center;">0</td> <td style="text-align: center;">0</td> <td style="text-align: center;">0</td> <td style="text-align: center;">0,0</td> <td style="text-align: center;">0,1</td> </tr> <tr> <td>Regular</td> <td style="text-align: right;">1.429</td> <td style="text-align: center;">0</td> <td style="text-align: right;">274</td> <td style="text-align: right;">11,0</td> <td style="text-align: right;">13,6</td> </tr> <tr> <td>Malo</td> <td style="text-align: right;">317</td> <td style="text-align: center;">0</td> <td style="text-align: center;">0</td> <td style="text-align: right;">2,1</td> <td style="text-align: right;">2,9</td> </tr> <tr> <td>No pavimentado</td> <td style="text-align: right;">4.464</td> <td style="text-align: center;">0</td> <td style="text-align: center;">0</td> <td style="text-align: right;">28,9</td> <td style="text-align: right;">17,6</td> </tr> <tr> <td><b>TOTAL</b></td> <td style="text-align: right;"><b>13.582</b></td> <td style="text-align: right;"><b>1.592</b></td> <td style="text-align: right;"><b>274</b></td> <td style="text-align: right;"><b>100%</b></td> <td style="text-align: right;"><b>100%</b></td> </tr> </tbody> </table> <p style="text-align: right;">(unidades en m2)</p>		CA	TR	OT	% nuc	% prov	Bueno	7.371	1.592	0	58,0	65,8	Ejecución	0	0	0	0,0	0,1	Regular	1.429	0	274	11,0	13,6	Malo	317	0	0	2,1	2,9	No pavimentado	4.464	0	0	28,9	17,6	<b>TOTAL</b>	<b>13.582</b>	<b>1.592</b>	<b>274</b>	<b>100%</b>	<b>100%</b>	<p><b>ALUMBRADO</b></p> <table border="1" style="width:100%; border-collapse: collapse;"> <tr> <td>Nº de puntos</td> <td style="text-align: right;">51</td> </tr> <tr> <td>Potencia instalada (Kw):</td> <td style="text-align: right;">6,0</td> </tr> <tr> <td>Nº de viviendas deficitarias</td> <td style="text-align: center;">0</td> </tr> <tr> <td>Longitud deficitaria</td> <td style="text-align: center;">0</td> </tr> </table> <p>Calidad del servicio: <b>Bueno</b></p>	Nº de puntos	51	Potencia instalada (Kw):	6,0	Nº de viviendas deficitarias	0	Longitud deficitaria	0
	CA	TR	OT	% nuc	% prov																																															
Bueno	7.371	1.592	0	58,0	65,8																																															
Ejecución	0	0	0	0,0	0,1																																															
Regular	1.429	0	274	11,0	13,6																																															
Malo	317	0	0	2,1	2,9																																															
No pavimentado	4.464	0	0	28,9	17,6																																															
<b>TOTAL</b>	<b>13.582</b>	<b>1.592</b>	<b>274</b>	<b>100%</b>	<b>100%</b>																																															
Nº de puntos	51																																																			
Potencia instalada (Kw):	6,0																																																			
Nº de viviendas deficitarias	0																																																			
Longitud deficitaria	0																																																			

<p><b>ABASTECIMIENTO DE AGUA</b></p> <table border="1" style="width:100%; border-collapse: collapse;"> <tr> <td>Calidad del servicio</td> <td style="text-align: center;">R</td> </tr> <tr> <td>Año de instalación</td> <td style="text-align: center;">1980</td> </tr> <tr> <td>Restricciones de agua</td> <td style="text-align: center;">NO</td> </tr> <tr> <td>Utilización de cisterna</td> <td style="text-align: center;">NO</td> </tr> </table>	Calidad del servicio	R	Año de instalación	1980	Restricciones de agua	NO	Utilización de cisterna	NO	<table border="1" style="width:100%; border-collapse: collapse;"> <thead> <tr> <th></th> <th></th> <th>Bueno</th> <th>Ejecución</th> <th>Regular</th> <th>Malo</th> </tr> </thead> <tbody> <tr> <td>Nº de captaciones</td> <td style="text-align: center;">1</td> <td style="text-align: center;">0,0</td> <td style="text-align: center;">0,0</td> <td style="text-align: center;">100,0</td> <td style="text-align: center;">0,0</td> </tr> <tr> <td>Longitud conducción</td> <td style="text-align: center;">983 m</td> <td style="text-align: center;">0,0</td> <td style="text-align: center;">0,0</td> <td style="text-align: center;">0,0</td> <td style="text-align: center;">100,0</td> </tr> <tr> <td>Capacidad depósitos</td> <td style="text-align: center;">325 m3</td> <td style="text-align: center;">100,0</td> <td style="text-align: center;">0,0</td> <td style="text-align: center;">0,0</td> <td style="text-align: center;">0,0</td> </tr> <tr> <td>Nº de potabilizadoras</td> <td style="text-align: center;">1</td> <td style="text-align: center;">100,0</td> <td style="text-align: center;">0,0</td> <td style="text-align: center;">0,0</td> <td style="text-align: center;">0,0</td> </tr> </tbody> </table>			Bueno	Ejecución	Regular	Malo	Nº de captaciones	1	0,0	0,0	100,0	0,0	Longitud conducción	983 m	0,0	0,0	0,0	100,0	Capacidad depósitos	325 m3	100,0	0,0	0,0	0,0	Nº de potabilizadoras	1	100,0	0,0	0,0	0,0
Calidad del servicio	R																																						
Año de instalación	1980																																						
Restricciones de agua	NO																																						
Utilización de cisterna	NO																																						
		Bueno	Ejecución	Regular	Malo																																		
Nº de captaciones	1	0,0	0,0	100,0	0,0																																		
Longitud conducción	983 m	0,0	0,0	0,0	100,0																																		
Capacidad depósitos	325 m3	100,0	0,0	0,0	0,0																																		
Nº de potabilizadoras	1	100,0	0,0	0,0	0,0																																		

<p><b>RED DE DISTRIBUCIÓN</b></p>  <p><b>TOTAL: 2.016 metros</b></p>	<table border="1" style="width:100%; border-collapse: collapse;"> <thead> <tr> <th></th> <th>Longitud</th> <th>% nuc</th> <th>% prov</th> </tr> </thead> <tbody> <tr> <td>Bueno</td> <td style="text-align: right;">1.940</td> <td style="text-align: right;">96,2</td> <td style="text-align: right;">75,6</td> </tr> <tr> <td>Ejecución</td> <td style="text-align: center;">0</td> <td style="text-align: center;">0,0</td> <td style="text-align: center;">0,0</td> </tr> <tr> <td>Regular</td> <td style="text-align: center;">0</td> <td style="text-align: center;">0,0</td> <td style="text-align: right;">12,0</td> </tr> <tr> <td>Malo</td> <td style="text-align: right;">76</td> <td style="text-align: right;">3,8</td> <td style="text-align: right;">12,4</td> </tr> </tbody> </table>		Longitud	% nuc	% prov	Bueno	1.940	96,2	75,6	Ejecución	0	0,0	0,0	Regular	0	0,0	12,0	Malo	76	3,8	12,4	<p>Viviendas conectadas: 79</p> <p>Viviendas no conectadas: 0</p> <p><b>DÉFICITS</b></p> <p>Nº de viviendas deficitarias: 0</p> <p>Longitud del déficit (m): 0</p> <p>Población residente: 0</p> <p>Población estacional: 0</p> <p><b>AUTÓNOMAS</b></p> <p>Nº de viviendas autónomas: 0</p> <p>Población residente: 0</p> <p>Población estacional: 0</p>
	Longitud	% nuc	% prov																			
Bueno	1.940	96,2	75,6																			
Ejecución	0	0,0	0,0																			
Regular	0	0,0	12,0																			
Malo	76	3,8	12,4																			

Consumo de invierno (m3/día)	16
Consumo de verano (m3/día)	37
Pérdidas de red	5 %
Nº de viviendas con exceso de presión	0
Nº de viviendas con déficit de presión	8

Diputación Provincial de SORIA

Municipio: CASTILRUIZ

Código INE: 057

Núcleo: A AVIEJA

Código INE: 057000101

SANEAMIENTO Y DEPURACIÓN

		Buena	Ejecución	Regular	Malo			
Calidad del servicio	Malo	Longitud emisarios	430 m	Estado (%)	100,0	0,0	0,0	0,0
Caudal tratado (m3/año)	6218	Longitud colectores	396 m	Estado (%)	100,0	0,0	0,0	0,0
Caudal desaguado (m3/año)	6218	Nº de depuradoras	2	Capacidad (m3/año):	0			

RAMALES



	Longitud	% nuc	% prov
Buena	1.359	100,0	87,9
Ejecución	0	0,0	0,0
Regular	0	0,0	6,7
Malo	0	0,0	5,4

TOTAL: 1.359 metros

Viviendas conectadas: 79

Viviendas no conectadas: 0

DÉFICITS

Nº de viviendas deficitarias: 0

Longitud del déficit (m): 0

Población residente: 0

Población estacional: 0

AUTÓNOMAS

Nº de viviendas autónomas:

Población residente:

Población estacional:

Sistema utilizado:

DEPURACIÓN

	SP	FM	IF	FE	EI	AB	VI	IN	OT	CE
Problemas en depuradora	2	0	0	0	0	0	0	0	0	0
Tratamiento Lodos	NO, NO									
Destino final Lodos (%)	Agricultura con compostaje: 0,0					Agricultura sin compostaje: 0,0				
	Incinerar: 0,0		Vertederos: 0,0			Otros: 0,0				

PROBLEMAS EN DEPUR.:

SP: Sin problemas  
FM: Falta de mantenimiento  
IF: Infradimensionamiento  
FE: Falta de elementos básicos

AB: Abandonada o sin uso

VI: Vertidos industriales  
IN: Sistema inadecuado  
OT: Otros  
CE: Costes elevados

TRATAMIENTO DE LODOS:

CO: Consorcio  
EM: Empresa municipal  
EP: Empresa pública no municipal  
MA: Mancomunidad

MU: Municipal

NO: No hay tratamiento  
OT: Otros  
PV: Privada  
VE: Vecinal

RECOGIDA DE BASURAS

	Tm/año	Nº contenedores	Calidad	Gestión
No seleccionada	29.2	8	Adecuado	Otros
Papel	1,0	1	Adecuado	Consorcio
Vidrio	1,0	1	Adecuado	Consorcio
Plástico	0,0	0		
Pilas	0,0	0		
Otros	0,0	0		

EQUIPAMIENTOS

Superficie total dedicada 1.344 m2

Nº instalaciones	Tipo	m2 sup. cubierta	Estado			
			B	E	R	M
3	IDEP	0	2	0	0	1
2	CCES	173	2	0	0	0
1	PJNA	55	1	0	0	0
0	LMFE	0	0	0	0	0
0	MATA	0	0	0	0	0
1	CEME	600	0	0	0	1
0	TANA	0	0	0	0	0
1	CSAN	53	1	0	0	0
0	CASI	0	0	0	0	0
0	CENS	0	0	0	0	0
0	EXTI	0	0	0	0	0
2	AYUN	287	1	0	1	0
3	EPSU	176	0	0	3	0

Total instalaciones núcleo: 13

INSTALACIONES DE ELIMINACIÓN Y TRATAMIENTO DE RESIDUOS

	Vertederos			Almacenamiento		Plantas Tratamiento				EST	OTR
	VIN	VCS	VCC	PLV	PCE	ISA	ICA	PTC	PTI		
En núcleo	1	0	0	0	0	0	0	0	0	0	0

VIN: Vertedero incontrolado  
VCS: Vertedero controlado sin aprovechamiento  
VCC: Vertedero controlado con explotación de biogas  
PLV: Punto limpio, verde ó ecoparque  
PCE: Planta de clasificación de envases  
ISA: Incineradoras sin aprovechamiento  
ICA: Incineradoras con aprovechamiento  
PTC: Planta de compostaje  
PTI: Planta de tratamiento integrado  
EST: Estación de transferencia  
OTR: Otros tipos

IDEP: Instalaciones deportivas  
CCES: Centros culturales  
PJNA: Parques y jardines  
LMFE: Lonjas, mercados y ferias  
MATA: Mataderos  
CEME: Cementerios  
TANA: Tanatorios  
CSAN: Centros sanitarios  
CASI: Centros asistenciales  
CENS: Centros de enseñanza  
EXTI: Extinción de incendios  
AYUN: Edificios administrativos  
EPSU: Edificios públicos sin uso