
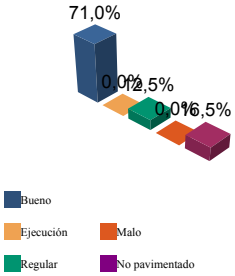


**ENCUESTA DE INFRAESTRUCTURA Y EQUIPAMIENTOS LOCALES**

<b>Diputación Provincial de SORIA</b>	Municipio: <b>MEDINACELI</b>	Código INE: <b>113</b>	Altitud (m.): 1060  Km2 en el término municipal: 47.85	
	Núcleo: <b>AZCAMELLAS</b>	Código INE: <b>113000201</b>		

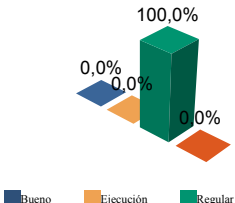
Población		Nº de viviendas	Plazas hoteleras
Residente	Estacional		
9	80	20	0

<p><b>INFRAESTRUCTURA VIARIA</b></p> <p style="text-align: right; font-size: small;">CA: Calles y Plazas TR: Travesías OT: Otros viarios</p>  <table border="1" style="width:100%; border-collapse: collapse; margin-top: 10px;"> <thead> <tr> <th></th> <th>CA</th> <th>TR</th> <th>OT</th> <th>% nuc</th> <th>% prov</th> </tr> </thead> <tbody> <tr> <td>Bueno</td> <td style="text-align: right;">2.906</td> <td style="text-align: right;">996</td> <td style="text-align: right;">183</td> <td style="text-align: right;">71,0</td> <td style="text-align: right;">65,2</td> </tr> <tr> <td>Ejecución</td> <td style="text-align: center;">0</td> <td style="text-align: center;">0</td> <td style="text-align: center;">0</td> <td style="text-align: center;">0,0</td> <td style="text-align: center;">0,0</td> </tr> <tr> <td>Regular</td> <td style="text-align: right;">387</td> <td style="text-align: center;">0</td> <td style="text-align: right;">332</td> <td style="text-align: right;">12,5</td> <td style="text-align: right;">13,7</td> </tr> <tr> <td>Malo</td> <td style="text-align: center;">0</td> <td style="text-align: center;">0</td> <td style="text-align: center;">0</td> <td style="text-align: center;">0,0</td> <td style="text-align: center;">3,0</td> </tr> <tr> <td>No pavimentado</td> <td style="text-align: right;">787</td> <td style="text-align: center;">0</td> <td style="text-align: right;">160</td> <td style="text-align: right;">16,5</td> <td style="text-align: right;">18,1</td> </tr> <tr> <td><b>TOTAL</b></td> <td style="text-align: right;"><b>4.080</b></td> <td style="text-align: right;"><b>996</b></td> <td style="text-align: right;"><b>675</b></td> <td style="text-align: right;"><b>100%</b></td> <td style="text-align: right;"><b>100%</b></td> </tr> </tbody> </table> <p style="text-align: right;">Número de viviendas deficitarias: 0 (unidades en m2)</p>		CA	TR	OT	% nuc	% prov	Bueno	2.906	996	183	71,0	65,2	Ejecución	0	0	0	0,0	0,0	Regular	387	0	332	12,5	13,7	Malo	0	0	0	0,0	3,0	No pavimentado	787	0	160	16,5	18,1	<b>TOTAL</b>	<b>4.080</b>	<b>996</b>	<b>675</b>	<b>100%</b>	<b>100%</b>	<p><b>ALUMBRADO</b></p> <table border="1" style="width:100%; border-collapse: collapse; margin-top: 10px;"> <tr> <td>Nº de puntos</td> <td style="text-align: right;">10</td> </tr> <tr> <td>Potencia instalada (Kw):</td> <td style="text-align: right;">1,0</td> </tr> <tr> <td>Nº de viviendas deficitarias</td> <td style="text-align: right;">2</td> </tr> <tr> <td>Longitud deficitaria</td> <td style="text-align: right;">20</td> </tr> </table> <p style="margin-top: 20px;">Calidad del servicio: <b>Bueno</b></p>	Nº de puntos	10	Potencia instalada (Kw):	1,0	Nº de viviendas deficitarias	2	Longitud deficitaria	20
	CA	TR	OT	% nuc	% prov																																														
Bueno	2.906	996	183	71,0	65,2																																														
Ejecución	0	0	0	0,0	0,0																																														
Regular	387	0	332	12,5	13,7																																														
Malo	0	0	0	0,0	3,0																																														
No pavimentado	787	0	160	16,5	18,1																																														
<b>TOTAL</b>	<b>4.080</b>	<b>996</b>	<b>675</b>	<b>100%</b>	<b>100%</b>																																														
Nº de puntos	10																																																		
Potencia instalada (Kw):	1,0																																																		
Nº de viviendas deficitarias	2																																																		
Longitud deficitaria	20																																																		

<b>ABASTECIMIENTO DE AGUA</b>		Bueno Ejecución Regular Malo
Calidad del servicio	M	
Año de instalación	1975	
Restricciones de agua	NO	
Utilización de cisterna	NO	

		Estado (%)	Bueno	Ejecución	Regular	Malo
Nº de captaciones	1		100,0	0,0	0,0	0,0
Longitud conducción	1.134 m		100,0	0,0	0,0	0,0
Capacidad depósitos	50 m3		100,0	0,0	0,0	0,0
Nº de potabilizadoras	0		0,0	0,0	0,0	0,0

<b>RED DE DISTRIBUCIÓN</b>		Longitud % nuc % prov
Bueno	0	0,0 74,7
Ejecución	0	0,0 0,0
Regular	279	100,0 12,3
Malo	0	0,0 13,0
<b>TOTAL:</b>	<b>279 metros</b>	



Consumo de invierno (m3/día)	2
Consumo de verano (m3/día)	20
Pérdidas de red	1 %
Nº de viviendas con exceso de presión	0
Nº de viviendas con déficit de presión	6

Viviendas conectadas: 20

Viviendas no conectadas: 0

**DÉFICITS**

Nº de viviendas deficitarias: 0

Longitud del déficit (m): 0

Población residente: 0

Población estacional: 0

**AUTÓNOMAS**

Nº de viviendas autónomas: 0

Población residente: 0

Población estacional: 0

**Diputación  
Provincial de  
SORIA**

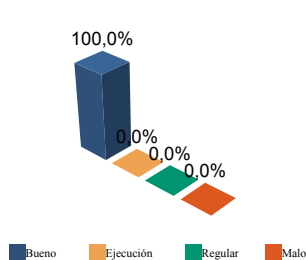
Municipio: **MEDINACELI**  
Núcleo: **AZCAMELLAS**

Código INE: **113**  
Código INE: **113000201**

**SANEAMIENTO Y DEPURACIÓN**

		Buena	Ejecución	Regular	Malo			
Calidad del servicio	Buena	Longitud emisarios	227 m	Estado (%)	100,0	0,0	0,0	0,0
Caudal tratado (m3/año)	0	Longitud colectores	174 m	Estado (%)	100,0	0,0	0,0	0,0
Caudal desaguado (m3/año)	1909	Nº de depuradoras	0	Capacidad (m3/año):	0			

**RAMALES**



	Longitud	% nuc	% prov
Buena	59	100,0	76,2
Ejecución	0	0,0	0,0
Regular	0	0,0	7,5
Malo	0	0,0	16,3

**TOTAL: 59 metros**

Viviendas conectadas: 20  
Viviendas no conectadas: 0

**DÉFICITS**

Nº de viviendas deficitarias: 0  
Longitud del déficit (m): 0  
Población residente: 0  
Población estacional: 0

**AUTÓNOMAS**

Nº de viviendas autónomas:  
Población residente:  
Población estacional:  
Sistema utilizado:

**DEPURACIÓN**

	SP	FM	IF	FE	EI	AB	VI	IN	OT	CE
Problemas en depuradora	0	0	0	0	0	0	0	0	0	0
Tratamiento Lodos										
Destino final Lodos (%)	Agricultura con compostaje:					Agricultura sin compostaje:				
	Incinerar:					Vertederos:			Otros:	

**PROBLEMAS EN DEPUR.:**

SP: Sin problemas  
FM: Falta de mantenimiento  
IF: Infradimensionamiento  
FE: Falta de elementos básicos

AB: Abandonada o sin uso

VI: Vertidos industriales  
IN: Sistema inadecuado  
OT: Otros  
CE: Costes elevados

**TRATAMIENTO DE LODOS:**

CO: Consorcio  
EM: Empresa municipal  
EP: Empresa pública no municipal  
MA: Mancomunidad

MU: Municipal

NO: No hay tratamiento  
OT: Otros  
PV: Privada  
VE: Vecinal

**RECOGIDA DE BASURAS**

	Tm/año	Nº contenedores	Calidad	Gestión
No seleccionada	7.5	1	Adecuado	Otros
Papel	0,0	0		
Vidrio	0,0	0		
Plástico	0,0	0		
Pilas	0,0	0		
Otros	0,0	0		

**EQUIPAMIENTOS**

Superficie total dedicada 973 m2

Nº instalaciones	Tipo	m2 sup. cubierta	Estado			
			B	E	R	M
1	IDEP	347	0	0	1	0
1	CCES	38	1	0	0	0
0	PJNA	0	0	0	0	0
0	LMFE	0	0	0	0	0
0	MATA	0	0	0	0	0
1	CEME	400	1	0	0	0
0	TANA	0	0	0	0	0
1	CSAN	38	1	0	0	0
0	CASI	0	0	0	0	0
0	CENS	0	0	0	0	0
0	EXTI	0	0	0	0	0
1	AYUN	76	1	0	0	0
1	EPSU	74	0	0	0	1

**Total instalaciones núcleo:**

**6**

**INSTALACIONES DE ELIMINACIÓN Y  
TRATAMIENTO DE RESIDUOS**

	Vertederos			Almacenamiento		Plantas Tratamiento				EST	OTR
	VIN	VCS	VCC	PLV	PCE	ISA	ICA	PTC	PTI		
En núcleo	1	0	0	0	0	0	0	0	0	0	0

VIN: Vertedero incontrolado  
VCS: Vertedero controlado sin aprovechamiento  
VCC: Vertedero controlado con explotación de biogas  
PLV: Punto limpio, verde ó ecoparque  
PCE: Planta de clasificación de envases  
ISA: Incineradoras sin aprovechamiento  
ICA: Incineradoras con aprovechamiento  
PTC: Planta de compostaje  
PTI: Planta de tratamiento integrado  
EST: Estación de transferencia  
OTR: Otros tipos

IDEP: Instalaciones deportivas  
CCES: Centros culturales  
PJNA: Parques y jardines  
LMFE: Lonjas, mercados y ferias  
MATA: Mataderos  
CEME: Cementerios  
TANA: Tanatorios  
CSAN: Centros sanitarios  
CASI: Centros asistenciales  
CENS: Centros de enseñanza  
EXTI: Extinción de incendios  
AYUN: Edificios administrativos  
EPSU: Edificios públicos sin uso