
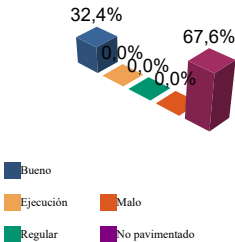


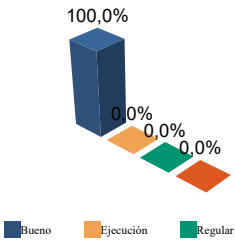
**ENCUESTA DE INFRAESTRUCTURA Y EQUIPAMIENTOS LOCALES**

<b>Diputación Provincial de SORIA</b>	Municipio: <b>BAYUBAS DE ABAJO</b>	Código INE: <b>032</b>	Altitud (m.): 920  Km2 en el término municipal: 15.18	
	Núcleo: <b>ESTACION</b>	Código INE: <b>032000102</b>		

Población		Nº de viviendas	Plazas hoteleras
Residente	Estacional		
3	25	15	0

<p><b>INFRAESTRUCTURA VIARIA</b></p> <p style="text-align: right; font-size: small;">CA: Calles y Plazas TR: Travesías OT: Otros viarios</p>  <table border="1" style="width:100%; border-collapse: collapse; margin-top: 10px;"> <thead> <tr> <th></th> <th>CA</th> <th>TR</th> <th>OT</th> <th>% nuc</th> <th>% prov</th> </tr> </thead> <tbody> <tr> <td>Bueno</td> <td style="text-align: right;">1.744</td> <td style="text-align: center;">0</td> <td style="text-align: center;">0</td> <td style="text-align: center;">32,4</td> <td style="text-align: center;">69,9</td> </tr> <tr> <td>Ejecución</td> <td style="text-align: center;">0</td> <td style="text-align: center;">0</td> <td style="text-align: center;">0</td> <td style="text-align: center;">0,0</td> <td style="text-align: center;">0,1</td> </tr> <tr> <td>Regular</td> <td style="text-align: center;">0</td> <td style="text-align: center;">0</td> <td style="text-align: center;">0</td> <td style="text-align: center;">0,0</td> <td style="text-align: center;">12,4</td> </tr> <tr> <td>Malo</td> <td style="text-align: center;">0</td> <td style="text-align: center;">0</td> <td style="text-align: center;">0</td> <td style="text-align: center;">0,0</td> <td style="text-align: center;">2,9</td> </tr> <tr> <td>No pavimentado</td> <td style="text-align: right;">3.634</td> <td style="text-align: center;">0</td> <td style="text-align: center;">0</td> <td style="text-align: center;">67,6</td> <td style="text-align: center;">14,7</td> </tr> <tr> <td><b>TOTAL</b></td> <td style="text-align: right;"><b>5.378</b></td> <td style="text-align: center;"><b>0</b></td> <td style="text-align: center;"><b>0</b></td> <td style="text-align: center;"><b>100%</b></td> <td style="text-align: center;"><b>100%</b></td> </tr> </tbody> </table> <p style="text-align: center;">Número de viviendas deficitarias: 9 (unidades en m2)</p>		CA	TR	OT	% nuc	% prov	Bueno	1.744	0	0	32,4	69,9	Ejecución	0	0	0	0,0	0,1	Regular	0	0	0	0,0	12,4	Malo	0	0	0	0,0	2,9	No pavimentado	3.634	0	0	67,6	14,7	<b>TOTAL</b>	<b>5.378</b>	<b>0</b>	<b>0</b>	<b>100%</b>	<b>100%</b>	<p><b>ALUMBRADO</b></p> <table border="1" style="width:100%; border-collapse: collapse; margin-top: 10px;"> <tr> <td>Nº de puntos</td> <td style="text-align: center;">8</td> </tr> <tr> <td>Potencia instalada (Kw):</td> <td style="text-align: center;">0,0</td> </tr> <tr> <td>Nº de viviendas deficitarias</td> <td style="text-align: center;">0</td> </tr> <tr> <td>Longitud deficitaria</td> <td style="text-align: center;">0</td> </tr> </table> <p style="margin-top: 20px;">Calidad del servicio: <b>Bueno</b></p>	Nº de puntos	8	Potencia instalada (Kw):	0,0	Nº de viviendas deficitarias	0	Longitud deficitaria	0
	CA	TR	OT	% nuc	% prov																																														
Bueno	1.744	0	0	32,4	69,9																																														
Ejecución	0	0	0	0,0	0,1																																														
Regular	0	0	0	0,0	12,4																																														
Malo	0	0	0	0,0	2,9																																														
No pavimentado	3.634	0	0	67,6	14,7																																														
<b>TOTAL</b>	<b>5.378</b>	<b>0</b>	<b>0</b>	<b>100%</b>	<b>100%</b>																																														
Nº de puntos	8																																																		
Potencia instalada (Kw):	0,0																																																		
Nº de viviendas deficitarias	0																																																		
Longitud deficitaria	0																																																		

<p><b>ABASTECIMIENTO DE AGUA</b></p> <table border="1" style="width:100%; border-collapse: collapse; margin-top: 10px;"> <tr> <td>Calidad del servicio</td> <td style="text-align: center;">B</td> </tr> <tr> <td>Año de instalación</td> <td style="text-align: center;">1983</td> </tr> <tr> <td>Restricciones de agua</td> <td style="text-align: center;">NO</td> </tr> <tr> <td>Utilización de cisterna</td> <td style="text-align: center;">NO</td> </tr> </table>	Calidad del servicio	B	Año de instalación	1983	Restricciones de agua	NO	Utilización de cisterna	NO	<table border="1" style="width:100%; border-collapse: collapse; margin-top: 10px;"> <thead> <tr> <th></th> <th></th> <th>Bueno</th> <th>Ejecución</th> <th>Regular</th> <th>Malo</th> </tr> </thead> <tbody> <tr> <td>Nº de captaciones</td> <td style="text-align: center;">0</td> <td style="text-align: center;">0,0</td> <td style="text-align: center;">0,0</td> <td style="text-align: center;">0,0</td> <td style="text-align: center;">0,0</td> </tr> <tr> <td>Longitud conducción</td> <td style="text-align: center;">126 m</td> <td style="text-align: center;">100,0</td> <td style="text-align: center;">0,0</td> <td style="text-align: center;">0,0</td> <td style="text-align: center;">0,0</td> </tr> <tr> <td>Capacidad depósitos</td> <td style="text-align: center;">50 m3</td> <td style="text-align: center;">100,0</td> <td style="text-align: center;">0,0</td> <td style="text-align: center;">0,0</td> <td style="text-align: center;">0,0</td> </tr> <tr> <td>Nº de potabilizadoras</td> <td style="text-align: center;">1</td> <td style="text-align: center;">0,0</td> <td style="text-align: center;">0,0</td> <td style="text-align: center;">0,0</td> <td style="text-align: center;">0,0</td> </tr> </tbody> </table>			Bueno	Ejecución	Regular	Malo	Nº de captaciones	0	0,0	0,0	0,0	0,0	Longitud conducción	126 m	100,0	0,0	0,0	0,0	Capacidad depósitos	50 m3	100,0	0,0	0,0	0,0	Nº de potabilizadoras	1	0,0	0,0	0,0	0,0
Calidad del servicio	B																																						
Año de instalación	1983																																						
Restricciones de agua	NO																																						
Utilización de cisterna	NO																																						
		Bueno	Ejecución	Regular	Malo																																		
Nº de captaciones	0	0,0	0,0	0,0	0,0																																		
Longitud conducción	126 m	100,0	0,0	0,0	0,0																																		
Capacidad depósitos	50 m3	100,0	0,0	0,0	0,0																																		
Nº de potabilizadoras	1	0,0	0,0	0,0	0,0																																		

<p><b>RED DE DISTRIBUCIÓN</b></p>  <table border="1" style="width:100%; border-collapse: collapse; margin-top: 10px;"> <thead> <tr> <th></th> <th>Longitud</th> <th>% nuc</th> <th>% prov</th> </tr> </thead> <tbody> <tr> <td>Bueno</td> <td style="text-align: center;">423</td> <td style="text-align: center;">100,0</td> <td style="text-align: center;">77,4</td> </tr> <tr> <td>Ejecución</td> <td style="text-align: center;">0</td> <td style="text-align: center;">0,0</td> <td style="text-align: center;">0,0</td> </tr> <tr> <td>Regular</td> <td style="text-align: center;">0</td> <td style="text-align: center;">0,0</td> <td style="text-align: center;">11,0</td> </tr> <tr> <td>Malo</td> <td style="text-align: center;">0</td> <td style="text-align: center;">0,0</td> <td style="text-align: center;">11,6</td> </tr> <tr> <td><b>TOTAL:</b></td> <td colspan="3" style="text-align: center;"><b>423 metros</b></td> </tr> </tbody> </table>		Longitud	% nuc	% prov	Bueno	423	100,0	77,4	Ejecución	0	0,0	0,0	Regular	0	0,0	11,0	Malo	0	0,0	11,6	<b>TOTAL:</b>	<b>423 metros</b>			<p>Viviendas conectadas: 15</p> <p>Viviendas no conectadas: 0</p> <p style="text-align: center;"><b>DÉFICITS</b></p> <p>Nº de viviendas deficitarias: 0</p> <p>Longitud del déficit (m): 0</p> <p>Población residente: 0</p> <p>Población estacional: 0</p> <p style="text-align: center;"><b>AUTÓNOMAS</b></p> <p>Nº de viviendas autónomas: 0</p> <p>Población residente: 0</p> <p>Población estacional: 0</p>
	Longitud	% nuc	% prov																						
Bueno	423	100,0	77,4																						
Ejecución	0	0,0	0,0																						
Regular	0	0,0	11,0																						
Malo	0	0,0	11,6																						
<b>TOTAL:</b>	<b>423 metros</b>																								

Consumo de invierno (m3/día)	1
Consumo de verano (m3/día)	6
Pérdidas de red	0 %
Nº de viviendas con exceso de presión	0
Nº de viviendas con déficit de presión	0

**Diputación  
Provincial de  
SORIA**

Municipio: **BAYUBAS DE ABAJO**

Código INE: **032**

Núcleo: **ESTACION**

Código INE: **032000102**

**SANEAMIENTO Y DEPURACIÓN**

		Buena	Ejecución	Regular	Malo			
Calidad del servicio	Buena	Longitud emisarios	249 m	Estado (%)	100,0	0,0	0,0	0,0
Caudal tratado (m3/año)	0	Longitud colectores	421 m	Estado (%)	100,0	0,0	0,0	0,0
Caudal desaguado (m3/año)	607	Nº de depuradoras	0	Capacidad (m3/año):	0			

**RAMALES**



	Longitud	% nuc	% prov
Buena	160	100,0	88,2
Ejecución	0	0,0	0,0
Regular	0	0,0	6,6
Malo	0	0,0	5,2

**TOTAL: 160 metros**

Viviendas conectadas: 15

Viviendas no conectadas: 0

**DÉFICITS**

Nº de viviendas deficitarias: 0

Longitud del déficit (m): 0

Población residente: 0

Población estacional: 0

**AUTÓNOMAS**

Nº de viviendas autónomas:

Población residente:

Población estacional:

Sistema utilizado:

**DEPURACIÓN**

	SP	FM	IF	FE	EI	AB	VI	IN	OT	CE
Problemas en depuradora	0	0	0	0	0	0	0	0	0	0
Tratamiento Lodos										
Destino final Lodos (%)	Agricultura con compostaje:					Agricultura sin compostaje:				
	Incinerar:					Vertederos:				
						Otros:				

**PROBLEMAS EN DEPUR.:**

SP: Sin problemas  
FM: Falta de mantenimiento  
IF: Infradimensionamiento  
FE: Falta de elementos básicos

AB: Abandonada o sin uso

VI: Vertidos industriales  
IN: Sistema inadecuado  
OT: Otros  
CE: Costes elevados

**TRATAMIENTO DE LODOS:**

CO: Consorcio  
EM: Empresa municipal  
EP: Empresa pública no municipal  
MA: Mancomunidad

MU: Municipal

NO: No hay tratamiento  
OT: Otros  
PV: Privada  
VE: Vecinal

**RECOGIDA DE BASURAS**

	Tm/año	Nº contenedores	Calidad	Gestión
No seleccionada	2,10	1	Adecuado	Otros
Papel	0,00	0		
Vidrio	0,00	0		
Plástico	0,00	0		
Pilas	0,00	0		
Otros	0,00	0		

**EQUIPAMIENTOS**

Superficie total dedicada: 0 m2

Nº instalaciones	Tipo	m2 sup. cubierta	Estado			
			B	E	R	M
0	IDEP	0	0	0	0	0
0	CCES	0	0	0	0	0
0	PJNA	0	0	0	0	0
0	LMFE	0	0	0	0	0
0	MATA	0	0	0	0	0
0	CEME	0	0	0	0	0
0	TANA	0	0	0	0	0
0	CSAN	0	0	0	0	0
0	CASI	0	0	0	0	0
0	CENS	0	0	0	0	0
0	EXTI	0	0	0	0	0
0	AYUN	0	0	0	0	0
0	EPSU	0	0	0	0	0

**Total instalaciones núcleo: 0**

**INSTALACIONES DE ELIMINACIÓN Y TRATAMIENTO DE RESIDUOS**

	Vertederos			Almacenamiento		Plantas Tratamiento				EST	OTR
	VIN	VCS	VCC	PLV	PCE	ISA	ICA	PTC	PTI		
En núcleo	1	0	0	0	0	0	0	0	0	0	0

VIN: Vertedero incontrolado  
VCS: Vertedero controlado sin aprovechamiento  
VCC: Vertedero controlado con explotación de biogas  
PLV: Punto limpio, verde ó ecoparque  
PCE: Planta de clasificación de envases  
ISA: Incineradoras sin aprovechamiento  
ICA: Incineradoras con aprovechamiento  
PTC: Planta de compostaje  
PTI: Planta de tratamiento integrado  
EST: Estación de transferencia  
OTR: Otros tipos

IDEP: Instalaciones deportivas  
CCES: Centros culturales  
PJNA: Parques y jardines  
LMFE: Lonjas, mercados y ferias  
MATA: Mataderos  
CEME: Cementerios  
TANA: Tanatorios  
CSAN: Centros sanitarios  
CASI: Centros asistenciales  
CENS: Centros de enseñanza  
EXTI: Extinción de incendios  
AYUN: Edificios administrativos  
EPSU: Edificios públicos sin uso