


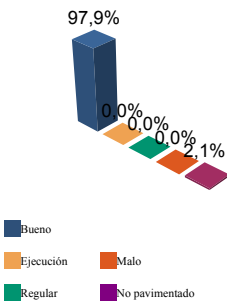
## ENCUESTA DE INFRAESTRUCTURA Y EQUIPAMIENTOS LOCALES

<b>Diputación Provincial de SORIA</b>	Municipio: <b>BAYUBAS DE ABAJO</b>	Código INE: <b>032</b>	Altitud (m.): 921  Km2 en el término municipal: 15.18	
	Núcleo: <b>BAYUBAS DE ABAJO</b>	Código INE: <b>032000201</b>		

Población		Nº de viviendas	Plazas hoteleras
Residente	Estacional		
135	500	175	0

### INFRAESTRUCTURA VIARIA

CA: Calles y Plazas TR: Travesías OT: Otros viarios



	CA	TR	OT	% nuc	% prov
Bueno	19.103	938	0	97,9	65,2
Ejecución	0	0	0	0,0	0,0
Regular	0	0	0	0,0	13,7
Malo	0	0	0	0,0	3,0
No pavimentado	434	0	0	2,1	18,1
<b>TOTAL</b>	<b>19.537</b>	<b>938</b>	<b>0</b>	<b>100%</b>	<b>100%</b>

Número de viviendas deficitarias: 0 (unidades en m2)

### ALUMBRADO

Nº de puntos	118
Potencia instalada (Kw):	5,0
Nº de viviendas deficitarias	0
Longitud deficitaria	0

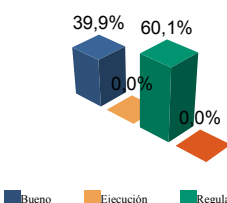
Calidad del servicio: **Bueno**

### ABASTECIMIENTO DE AGUA

Calidad del servicio	B			
Año de instalación	1951	Nº de captaciones	1	Estado (%)
Restricciones de agua	NO	Longitud conducción	1.719 m	Estado (%)
Utilización de cisterna	NO	Capacidad depósitos	100 m <sup>3</sup>	Estado (%)
		Nº de potabilizadoras	1	Estado (%)

	Bueno	Ejecución	Regular	Malo
Nº de captaciones	100,0	0,0	0,0	0,0
Longitud conducción	100,0	0,0	0,0	0,0
Capacidad depósitos	100,0	0,0	0,0	0,0
Nº de potabilizadoras	100,0	0,0	0,0	0,0

### RED DE DISTRIBUCIÓN



	Longitud	% nuc	% prov
Bueno	1.251	39,9	74,7
Ejecución	0	0,0	0,0
Regular	1.881	60,1	12,3
Malo	0	0,0	13,0
<b>TOTAL:</b>	<b>3.132 metros</b>		

Viviendas conectadas:	174
Viviendas no conectadas:	0

#### DÉFICITS

Nº de viviendas deficitarias:	0
Longitud del déficit (m):	0
Población residente:	0
Población estacional:	0

#### AUTÓNOMAS

Nº de viviendas autónomas:	1
Población residente:	0
Población estacional:	3

Consumo de invierno (m3/día)	30
Consumo de verano (m3/día)	125
Pérdidas de red	30 %
Nº de viviendas con exceso de presión	0
Nº de viviendas con déficit de presión	1

**Diputación  
Provincial de  
SORIA**

Municipio: **BAYUBAS DE ABAJO**

Código INE: **032**

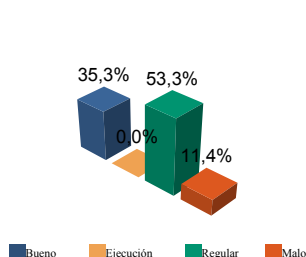
Núcleo: **BAYUBAS DE ABAJO**

Código INE: **032000201**

**SANEAMIENTO Y DEPURACIÓN**

		Ejecución				Bueno	Regular	Malo
Calidad del servicio	Regular	Longitud emisarios	579 m	Estado (%)	80,0	0,0	20,0	0,0
Caudal tratado (m3/año)	0	Longitud colectores	986 m	Estado (%)	20,0	0,0	60,0	20,0
Caudal desaguado (m3/año)	15752	Nº de depuradoras	0	Capacidad (m3/año):		0		

**RAMALES**



	Longitud	% nuc	% prov
Bueno	554	35,3	76,2
Ejecución	0	0,0	0,0
Regular	834	53,3	7,5
Malo	178	11,4	16,3

**TOTAL: 1.566 metros**

Viviendas conectadas: 174

Viviendas no conectadas: 0

**DÉFICITS**

Nº de viviendas deficitarias: 0

Longitud del déficit (m): 0

Población residente: 0

Población estacional: 0

**AUTÓNOMAS**

Nº de viviendas autónomas: 1

Población residente: 0

Población estacional: 3

Sistema utilizado: Pozo negro

**DEPURACIÓN**

	SP	FM	IF	FE	EI	AB	VI	IN	OT	CE
Problemas en depuradora	0	0	0	0	0	0	0	0	0	0
Tratamiento Lodos										
Destino final Lodos (%)	Agricultura con compostaje:					Agricultura sin compostaje:				
	Incinerar:					Vertederos:			Otros:	

**PROBLEMAS EN DEPUR.:**

SP: Sin problemas  
FM: Falta de mantenimiento  
IF: Infradimensionamiento  
FE: Falta de elementos básicos

AB: Abandonada o sin uso

VI: Vertidos industriales  
IN: Sistema inadecuado  
OT: Otros  
CE: Costes elevados

**TRATAMIENTO DE LODOS:**

CO: Consorcio  
EM: Empresa municipal  
EP: Empresa pública no municipal  
MA: Mancomunidad

MU: Municipal  
NO: No hay tratamiento  
OT: Otros  
PV: Privada  
VE: Vecinal

**RECOGIDA DE BASURAS**

	Tm/año	Nº contenedores	Calidad	Gestión
No seleccionada	63.3	7	Adecuado	Otros
Papel	2,0	1	Adecuado	Otros
Vidrio	1,0	1	Adecuado	Otros
Plástico	0,0	0		
Pilas	0,0	1	Adecuado	Otros
Otros	0,0	0		

**EQUIPAMIENTOS**

Superficie total dedicada 12.791 m<sup>2</sup>

Nº instalaciones	Tipo	m2 sup. cubierta	Estado			
			B	E	R	M
3	IDEP	465	3	0	0	0
2	CCES	516	2	0	0	0
1	PJNA	8.655	1	0	0	0
0	LMFE	0	0	0	0	0
0	MATA	0	0	0	0	0
1	CEME	90	1	0	0	0
0	TANA	0	0	0	0	0
1	CSAN	142	1	0	0	0
0	CASI	0	0	0	0	0
1	CENS	461	1	0	0	0
0	EXTI	0	0	0	0	0
9	AYUN	2.036	6	0	2	1
3	EPSU	426	1	0	0	2

**INSTALACIONES DE ELIMINACIÓN Y  
TRATAMIENTO DE RESIDUOS**

	Vertederos			Almacena- miento		Plantas Tratamiento				EST	OTR
	VIN	VCS	VCC	PLV	PCE	ISA	ICA	PTC	PTI		
	En núcleo	1	0	0	0	0	0	0	0		

VIN: Vertedero incontrolado  
VCS: Vertedero controlado sin aprovechamiento  
VCC: Vertedero controlado con explotación de biogas  
PLV: Punto limpio, verde ó ecoparque  
PCE: Planta de clasificación de envases  
ISA: Incineradoras sin aprovechamiento  
ICA: Incineradoras con aprovechamiento  
PTC: Planta de compostaje  
PTI: Planta de tratamiento integrado  
EST: Estación de transferencia  
OTR: Otros tipos

IDEP: Instalaciones deportivas  
CCES: Centros culturales  
PJNA: Parques y jardines  
LMFE: Lonjas, mercados y ferias  
MATA: Mataderos  
CEME: Cementerios  
TANA: Tanatorios  
CSAN: Centros sanitarios  
CASI: Centros asistenciales  
CENS: Centros de enseñanza  
EXTI: Extinción de incendios  
AYUN: Edificios administrativos  
EPSU: Edificios públicos sin uso

**Total instalaciones núcleo: 21**