
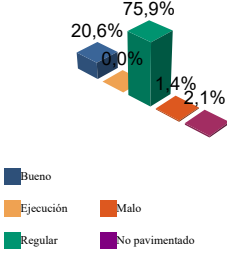


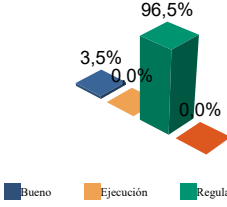
ENCUESTA DE INFRAESTRUCTURA Y EQUIPAMIENTOS LOCALES

Diputación Provincial de SORIA	Municipio: BORJABAD	Código INE: 038	Altitud (m.): 1018 Km2 en el término municipal: 5,08	
	Núcleo: BORJABAD	Código INE: 038000101		

Población		Nº de viviendas	Plazas hoteleras
Residente	Estacional		
26	80	28	0

<p>INFRAESTRUCTURA VIARIA</p> <p style="text-align: center; font-size: small;">CA: Calles y Plazas TR: Travesías OT: Otros viarios</p>  <table border="1" style="width:100%; border-collapse: collapse; margin-top: 10px;"> <thead> <tr> <th></th> <th>CA</th> <th>TR</th> <th>OT</th> <th>% nuc</th> <th>% prov</th> </tr> </thead> <tbody> <tr> <td>Bueno</td> <td style="text-align: right;">4.027</td> <td style="text-align: center;">0</td> <td style="text-align: center;">0</td> <td style="text-align: center;">20,6</td> <td style="text-align: center;">70,4</td> </tr> <tr> <td>Ejecución</td> <td style="text-align: center;">0</td> <td style="text-align: center;">0</td> <td style="text-align: center;">0</td> <td style="text-align: center;">0,0</td> <td style="text-align: center;">0,1</td> </tr> <tr> <td>Regular</td> <td style="text-align: right;">14.826</td> <td style="text-align: center;">0</td> <td style="text-align: center;">0</td> <td style="text-align: center;">75,9</td> <td style="text-align: center;">12,3</td> </tr> <tr> <td>Malo</td> <td style="text-align: center;">267</td> <td style="text-align: center;">0</td> <td style="text-align: center;">0</td> <td style="text-align: center;">1,4</td> <td style="text-align: center;">2,8</td> </tr> <tr> <td>No pavimentado</td> <td style="text-align: center;">411</td> <td style="text-align: center;">0</td> <td style="text-align: center;">0</td> <td style="text-align: center;">2,1</td> <td style="text-align: center;">14,4</td> </tr> <tr> <td>TOTAL</td> <td style="text-align: right;">19.532</td> <td style="text-align: center;">0</td> <td style="text-align: center;">0</td> <td style="text-align: center;">100%</td> <td style="text-align: center;">100%</td> </tr> </tbody> </table> <p style="text-align: center; margin-top: 10px;">Número de viviendas deficitarias: 0 (unidades en m2)</p>		CA	TR	OT	% nuc	% prov	Bueno	4.027	0	0	20,6	70,4	Ejecución	0	0	0	0,0	0,1	Regular	14.826	0	0	75,9	12,3	Malo	267	0	0	1,4	2,8	No pavimentado	411	0	0	2,1	14,4	TOTAL	19.532	0	0	100%	100%	<p>ALUMBRADO</p> <table border="1" style="width:100%; border-collapse: collapse; margin-top: 10px;"> <tr> <td>Nº de puntos</td> <td style="text-align: center;">24</td> </tr> <tr> <td>Potencia instalada (Kw):</td> <td style="text-align: center;">1,0</td> </tr> <tr> <td>Nº de viviendas deficitarias</td> <td style="text-align: center;">0</td> </tr> <tr> <td>Longitud deficitaria</td> <td style="text-align: center;">0</td> </tr> </table> <p style="margin-top: 20px;">Calidad del servicio: Bueno</p>	Nº de puntos	24	Potencia instalada (Kw):	1,0	Nº de viviendas deficitarias	0	Longitud deficitaria	0
	CA	TR	OT	% nuc	% prov																																														
Bueno	4.027	0	0	20,6	70,4																																														
Ejecución	0	0	0	0,0	0,1																																														
Regular	14.826	0	0	75,9	12,3																																														
Malo	267	0	0	1,4	2,8																																														
No pavimentado	411	0	0	2,1	14,4																																														
TOTAL	19.532	0	0	100%	100%																																														
Nº de puntos	24																																																		
Potencia instalada (Kw):	1,0																																																		
Nº de viviendas deficitarias	0																																																		
Longitud deficitaria	0																																																		

<p>ABASTECIMIENTO DE AGUA</p> <table border="1" style="width:100%; border-collapse: collapse; margin-top: 10px;"> <tr> <td>Calidad del servicio</td> <td style="text-align: center;">B</td> </tr> <tr> <td>Año de instalación</td> <td style="text-align: center;">1978</td> </tr> <tr> <td>Restricciones de agua</td> <td style="text-align: center;">NO</td> </tr> <tr> <td>Utilización de cisterna</td> <td style="text-align: center;">NO</td> </tr> </table>	Calidad del servicio	B	Año de instalación	1978	Restricciones de agua	NO	Utilización de cisterna	NO	<table border="1" style="width:100%; border-collapse: collapse; margin-top: 10px;"> <thead> <tr> <th></th> <th></th> <th>Bueno</th> <th>Ejecución</th> <th>Regular</th> <th>Malo</th> </tr> </thead> <tbody> <tr> <td>Nº de captaciones</td> <td style="text-align: center;">0</td> <td style="text-align: center;">0,0</td> <td style="text-align: center;">0,0</td> <td style="text-align: center;">0,0</td> <td style="text-align: center;">0,0</td> </tr> <tr> <td>Longitud conducción</td> <td style="text-align: center;">3.863 m</td> <td style="text-align: center;">7,4</td> <td style="text-align: center;">0,0</td> <td style="text-align: center;">92,6</td> <td style="text-align: center;">0,0</td> </tr> <tr> <td>Capacidad depósitos</td> <td style="text-align: center;">45 m3</td> <td style="text-align: center;">100,0</td> <td style="text-align: center;">0,0</td> <td style="text-align: center;">0,0</td> <td style="text-align: center;">0,0</td> </tr> <tr> <td>Nº de potabilizadoras</td> <td style="text-align: center;">1</td> <td style="text-align: center;">0,0</td> <td style="text-align: center;">0,0</td> <td style="text-align: center;">0,0</td> <td style="text-align: center;">0,0</td> </tr> </tbody> </table>			Bueno	Ejecución	Regular	Malo	Nº de captaciones	0	0,0	0,0	0,0	0,0	Longitud conducción	3.863 m	7,4	0,0	92,6	0,0	Capacidad depósitos	45 m3	100,0	0,0	0,0	0,0	Nº de potabilizadoras	1	0,0	0,0	0,0	0,0
Calidad del servicio	B																																						
Año de instalación	1978																																						
Restricciones de agua	NO																																						
Utilización de cisterna	NO																																						
		Bueno	Ejecución	Regular	Malo																																		
Nº de captaciones	0	0,0	0,0	0,0	0,0																																		
Longitud conducción	3.863 m	7,4	0,0	92,6	0,0																																		
Capacidad depósitos	45 m3	100,0	0,0	0,0	0,0																																		
Nº de potabilizadoras	1	0,0	0,0	0,0	0,0																																		

<p>RED DE DISTRIBUCIÓN</p>  <table border="1" style="width:100%; border-collapse: collapse; margin-top: 10px;"> <thead> <tr> <th></th> <th>Longitud</th> <th>% nuc</th> <th>% prov</th> </tr> </thead> <tbody> <tr> <td>Bueno</td> <td style="text-align: center;">38</td> <td style="text-align: center;">3,5</td> <td style="text-align: center;">77,9</td> </tr> <tr> <td>Ejecución</td> <td style="text-align: center;">0</td> <td style="text-align: center;">0,0</td> <td style="text-align: center;">0,0</td> </tr> <tr> <td>Regular</td> <td style="text-align: center;">1.037</td> <td style="text-align: center;">96,5</td> <td style="text-align: center;">10,8</td> </tr> <tr> <td>Malo</td> <td style="text-align: center;">0</td> <td style="text-align: center;">0,0</td> <td style="text-align: center;">11,3</td> </tr> <tr> <td>TOTAL:</td> <td colspan="3" style="text-align: center;">1.074 metros</td> </tr> </tbody> </table>		Longitud	% nuc	% prov	Bueno	38	3,5	77,9	Ejecución	0	0,0	0,0	Regular	1.037	96,5	10,8	Malo	0	0,0	11,3	TOTAL:	1.074 metros			<p>Viviendas conectadas: 28</p> <p>Viviendas no conectadas: 0</p> <p style="text-align: center;">DÉFICITS</p> <p>Nº de viviendas deficitarias: 0</p> <p>Longitud del déficit (m): 0</p> <p>Población residente: 0</p> <p>Población estacional: 0</p> <p style="text-align: center;">AUTÓNOMAS</p> <p>Nº de viviendas autónomas: 0</p> <p>Población residente: 0</p> <p>Población estacional: 0</p>
	Longitud	% nuc	% prov																						
Bueno	38	3,5	77,9																						
Ejecución	0	0,0	0,0																						
Regular	1.037	96,5	10,8																						
Malo	0	0,0	11,3																						
TOTAL:	1.074 metros																								

Consumo de invierno (m3/día)	5
Consumo de verano (m3/día)	20
Pérdidas de red	1 %
Nº de viviendas con exceso de presión	0
Nº de viviendas con déficit de presión	0

**Diputación
Provincial de
SORIA**

Municipio: **BORJABAD**

Código INE: **038**

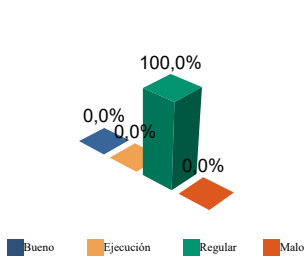
Núcleo: **BORJABAD**

Código INE: **038000101**

SANEAMIENTO Y DEPURACIÓN

		Ejecución						
		Buena	Regular	Mala				
Calidad del servicio	Buena	Longitud emisarios	267 m	Estado (%)	0,0	0,0	100,0	0,0
Caudal tratado (m3/año)	0	Longitud colectores	458 m	Estado (%)	100,0	0,0	0,0	0,0
Caudal desaguado (m3/año)	2750	Nº de depuradoras	0	Capacidad (m3/año):	0			

RAMALES



	Longitud	% nuc	% prov
Buena	0	0,0	88,4
Ejecución	0	0,0	0,0
Regular	735	100,0	6,5
Mala	0	0,0	5,1

TOTAL: 735 metros

Viviendas conectadas: 28
Viviendas no conectadas: 0

DÉFICITS

Nº de viviendas deficitarias: 0
Longitud del déficit (m): 0
Población residente: 0
Población estacional: 0

AUTÓNOMAS

Nº de viviendas autónomas:
Población residente:
Población estacional:
Sistema utilizado:

DEPURACIÓN

	SP	FM	IF	FE	EI	AB	VI	IN	OT	CE					
Problemas en depuradora	0	0	0	0	0	0	0	0	0	0					
Tratamiento Lodos															
Destino final Lodos (%)	Agricultura con compostaje:					Agricultura sin compostaje:									
	Incinerar:					Vertederos:					Otros:				

PROBLEMAS EN DEPUR.:

SP: Sin problemas
FM: Falta de mantenimiento
IF: Infradimensionamiento
FE: Falta de elementos básicos

AB: Abandonada o sin uso

VI: Vertidos industriales
IN: Sistema inadecuado
OT: Otros
CE: Costes elevados

TRATAMIENTO DE LODOS:

CO: Consorcio
EM: Empresa municipal
EP: Empresa pública no municipal
MA: Mancomunidad

MU: Municipal

NO: No hay tratamiento
OT: Otros
PV: Privada
VE: Vecinal

RECOGIDA DE BASURAS

	Tm/año	Nº contenedores	Calidad	Gestión
No seleccionada	9,50	1	Adecuado	Otros
Papel	0,00	0		
Vidrio	0,00	0		
Plástico	0,00	0		
Pilas	0,00	0		
Otros	2,00	1	Adecuado	Municipal directa

EQUIPAMIENTOS

Superficie total dedicada 1.574 m2

Nº instalaciones	Tipo	m2 sup. cubierta	Estado			
			B	E	R	M
1	IDEP	0	1	0	0	0
1	CCES	113	1	0	0	0
1	PJNA	178	1	0	0	0
0	LMFE	0	0	0	0	0
0	MATA	0	0	0	0	0
1	CEME	350	1	0	0	0
0	TANA	0	0	0	0	0
1	CSAN	54	1	0	0	0
0	CASI	0	0	0	0	0
0	CENS	0	0	0	0	0
0	EXTI	0	0	0	0	0
3	AYUN	503	3	0	0	0
2	EPSU	376	0	0	2	0

Total instalaciones núcleo:

10

INSTALACIONES DE ELIMINACIÓN Y TRATAMIENTO DE RESIDUOS

	Vertederos			Almacenamiento		Plantas Tratamiento				EST	OTR
	VIN	VCS	VCC	PLV	PCE	ISA	ICA	PTC	PTI		

VIN: Vertedero incontrolado
VCS: Vertedero controlado sin aprovechamiento
VCC: Vertedero controlado con explotación de biogas
PLV: Punto limpio, verde ó ecoparque
PCE: Planta de clasificación de envases
ISA: Incineradoras sin aprovechamiento
ICA: Incineradoras con aprovechamiento
PTC: Planta de compostaje
PTI: Planta de tratamiento integrado
EST: Estación de transferencia
OTR: Otros tipos

IDEP: Instalaciones deportivas
CCES: Centros culturales
PJNA: Parques y jardines
LMFE: Lonjas, mercados y ferias
MATA: Mataderos
CEME: Cementerios
TANA: Tanatorios
CSAN: Centros sanitarios
CASI: Centros asistenciales
CENS: Centros de enseñanza
EXTI: Extinción de incendios
AYUN: Edificios administrativos
EPSU: Edificios públicos sin uso