
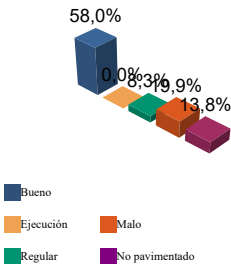


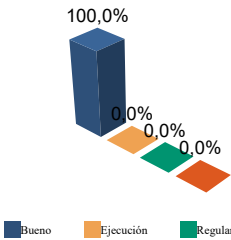
ENCUESTA DE INFRAESTRUCTURA Y EQUIPAMIENTOS LOCALES

Diputación Provincial de SORIA	Municipio: CAÑAMAQUE	Código INE: 050	Altitud (m.): 974 Km2 en el término municipal: 7,81	
	Núcleo: CAÑAMAQUE	Código INE: 050000101		

Población		Nº de viviendas	Plazas hoteleras
Residente	Estacional		
30	300	97	0

<p>INFRAESTRUCTURA VIARIA</p> <p style="text-align: center; font-size: small;">CA: Calles y Plazas TR: Travesías OT: Otros viarios</p>  <p>Número de viviendas deficitarias: 0</p>	<table border="1" style="width:100%; border-collapse: collapse;"> <thead> <tr> <th></th> <th>CA</th> <th>TR</th> <th>OT</th> <th>% nuc</th> <th>% prov</th> </tr> </thead> <tbody> <tr> <td>Bueno</td> <td style="text-align: right;">8.602</td> <td style="text-align: center;">0</td> <td style="text-align: right;">231</td> <td style="text-align: center;">58,0</td> <td style="text-align: center;">70,4</td> </tr> <tr> <td>Ejecución</td> <td style="text-align: center;">0</td> <td style="text-align: center;">0</td> <td style="text-align: center;">0</td> <td style="text-align: center;">0,0</td> <td style="text-align: center;">0,1</td> </tr> <tr> <td>Regular</td> <td style="text-align: right;">1.268</td> <td style="text-align: center;">0</td> <td style="text-align: center;">0</td> <td style="text-align: center;">8,3</td> <td style="text-align: center;">12,3</td> </tr> <tr> <td>Malo</td> <td style="text-align: right;">3.027</td> <td style="text-align: center;">0</td> <td style="text-align: center;">0</td> <td style="text-align: center;">19,9</td> <td style="text-align: center;">2,8</td> </tr> <tr> <td>No pavimentado</td> <td style="text-align: right;">1.399</td> <td style="text-align: center;">0</td> <td style="text-align: right;">707</td> <td style="text-align: center;">13,8</td> <td style="text-align: center;">14,4</td> </tr> <tr> <td>TOTAL</td> <td style="text-align: right;">14.297</td> <td style="text-align: center;">0</td> <td style="text-align: right;">938</td> <td style="text-align: center;">100%</td> <td style="text-align: center;">100%</td> </tr> </tbody> </table> <p style="text-align: right;">(unidades en m2)</p>		CA	TR	OT	% nuc	% prov	Bueno	8.602	0	231	58,0	70,4	Ejecución	0	0	0	0,0	0,1	Regular	1.268	0	0	8,3	12,3	Malo	3.027	0	0	19,9	2,8	No pavimentado	1.399	0	707	13,8	14,4	TOTAL	14.297	0	938	100%	100%	<p>ALUMBRADO</p> <table border="1" style="width:100%; border-collapse: collapse;"> <tr> <td>Nº de puntos</td> <td style="text-align: right;">39</td> </tr> <tr> <td>Potencia instalada (Kw):</td> <td style="text-align: right;">1,0</td> </tr> <tr> <td>Nº de viviendas deficitarias</td> <td style="text-align: center;">0</td> </tr> <tr> <td>Longitud deficitaria</td> <td style="text-align: center;">0</td> </tr> </table> <p>Calidad del servicio: Regular</p>	Nº de puntos	39	Potencia instalada (Kw):	1,0	Nº de viviendas deficitarias	0	Longitud deficitaria	0
	CA	TR	OT	% nuc	% prov																																															
Bueno	8.602	0	231	58,0	70,4																																															
Ejecución	0	0	0	0,0	0,1																																															
Regular	1.268	0	0	8,3	12,3																																															
Malo	3.027	0	0	19,9	2,8																																															
No pavimentado	1.399	0	707	13,8	14,4																																															
TOTAL	14.297	0	938	100%	100%																																															
Nº de puntos	39																																																			
Potencia instalada (Kw):	1,0																																																			
Nº de viviendas deficitarias	0																																																			
Longitud deficitaria	0																																																			

<p>ABASTECIMIENTO DE AGUA</p> <table border="1" style="width:100%; border-collapse: collapse;"> <tr> <td>Calidad del servicio</td> <td style="text-align: center;">B</td> </tr> <tr> <td>Año de instalación</td> <td style="text-align: center;">1973</td> </tr> <tr> <td>Restricciones de agua</td> <td style="text-align: center;">NO</td> </tr> <tr> <td>Utilización de cisterna</td> <td style="text-align: center;">SE</td> </tr> </table>	Calidad del servicio	B	Año de instalación	1973	Restricciones de agua	NO	Utilización de cisterna	SE	<table border="1" style="width:100%; border-collapse: collapse;"> <thead> <tr> <th></th> <th></th> <th>Bueno</th> <th>Ejecución</th> <th>Regular</th> <th>Malo</th> </tr> </thead> <tbody> <tr> <td>Nº de captaciones</td> <td style="text-align: center;">0</td> <td style="text-align: center;">0,0</td> <td style="text-align: center;">0,0</td> <td style="text-align: center;">0,0</td> <td style="text-align: center;">0,0</td> </tr> <tr> <td>Longitud conducción</td> <td style="text-align: right;">888 m</td> <td style="text-align: center;">100,0</td> <td style="text-align: center;">0,0</td> <td style="text-align: center;">0,0</td> <td style="text-align: center;">0,0</td> </tr> <tr> <td>Capacidad depósitos</td> <td style="text-align: right;">80 m3</td> <td style="text-align: center;">25,0</td> <td style="text-align: center;">0,0</td> <td style="text-align: center;">75,0</td> <td style="text-align: center;">0,0</td> </tr> <tr> <td>Nº de potabilizadoras</td> <td style="text-align: center;">1</td> <td style="text-align: center;">0,0</td> <td style="text-align: center;">0,0</td> <td style="text-align: center;">0,0</td> <td style="text-align: center;">0,0</td> </tr> </tbody> </table>			Bueno	Ejecución	Regular	Malo	Nº de captaciones	0	0,0	0,0	0,0	0,0	Longitud conducción	888 m	100,0	0,0	0,0	0,0	Capacidad depósitos	80 m3	25,0	0,0	75,0	0,0	Nº de potabilizadoras	1	0,0	0,0	0,0	0,0
Calidad del servicio	B																																						
Año de instalación	1973																																						
Restricciones de agua	NO																																						
Utilización de cisterna	SE																																						
		Bueno	Ejecución	Regular	Malo																																		
Nº de captaciones	0	0,0	0,0	0,0	0,0																																		
Longitud conducción	888 m	100,0	0,0	0,0	0,0																																		
Capacidad depósitos	80 m3	25,0	0,0	75,0	0,0																																		
Nº de potabilizadoras	1	0,0	0,0	0,0	0,0																																		

<p>RED DE DISTRIBUCIÓN</p>  <p>TOTAL: 1.574 metros</p>	<table border="1" style="width:100%; border-collapse: collapse;"> <thead> <tr> <th></th> <th>Longitud</th> <th>% nuc</th> <th>% prov</th> </tr> </thead> <tbody> <tr> <td>Bueno</td> <td style="text-align: right;">1.574</td> <td style="text-align: center;">100,0</td> <td style="text-align: center;">77,9</td> </tr> <tr> <td>Ejecución</td> <td style="text-align: center;">0</td> <td style="text-align: center;">0,0</td> <td style="text-align: center;">0,0</td> </tr> <tr> <td>Regular</td> <td style="text-align: center;">0</td> <td style="text-align: center;">0,0</td> <td style="text-align: center;">10,8</td> </tr> <tr> <td>Malo</td> <td style="text-align: center;">0</td> <td style="text-align: center;">0,0</td> <td style="text-align: center;">11,3</td> </tr> </tbody> </table>		Longitud	% nuc	% prov	Bueno	1.574	100,0	77,9	Ejecución	0	0,0	0,0	Regular	0	0,0	10,8	Malo	0	0,0	11,3	<p>Viviendas conectadas: 97</p> <p>Viviendas no conectadas: 0</p> <p>DÉFICITS</p> <p>Nº de viviendas deficitarias: 0</p> <p>Longitud del déficit (m): 0</p> <p>Población residente: 0</p> <p>Población estacional: 0</p> <p>AUTÓNOMAS</p> <p>Nº de viviendas autónomas: 0</p> <p>Población residente: 0</p> <p>Población estacional: 0</p>
	Longitud	% nuc	% prov																			
Bueno	1.574	100,0	77,9																			
Ejecución	0	0,0	0,0																			
Regular	0	0,0	10,8																			
Malo	0	0,0	11,3																			

Consumo de invierno (m3/día)	6
Consumo de verano (m3/día)	75
Pérdidas de red	5 %
Nº de viviendas con exceso de presión	50
Nº de viviendas con déficit de presión	46

**Diputación
Provincial de
SORIA**

Municipio: **CAÑAMAQUE**

Código INE: **050**

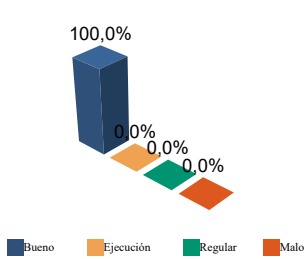
Núcleo: **CAÑAMAQUE**

Código INE: **050000101**

SANEAMIENTO Y DEPURACIÓN

		Ejecución						
		Bueno	Ejecución	Regular	Malo			
Calidad del servicio	Malo	Longitud emisarios	351 m	Estado (%)	100,0	0,0	0,0	0,0
Caudal tratado (m3/año)	0	Longitud colectores	577 m	Estado (%)	100,0	0,0	0,0	0,0
Caudal desaguado (m3/año)	6994	Nº de depuradoras	0	Capacidad (m3/año):	0			

RAMALES



	Longitud	% nuc	% prov
Bueno	1.138	100,0	88,4
Ejecución	0	0,0	0,0
Regular	0	0,0	6,5
Malo	0	0,0	5,1

TOTAL: 1.138 metros

Viviendas conectadas: 97
Viviendas no conectadas: 0

DÉFICITS

Nº de viviendas deficitarias: 0
Longitud del déficit (m): 0
Población residente: 0
Población estacional: 0

AUTÓNOMAS

Nº de viviendas autónomas:
Población residente:
Población estacional:
Sistema utilizado:

DEPURACIÓN

	SP	FM	IF	FE	EI	AB	VI	IN	OT	CE
Problemas en depuradora	0	0	0	0	0	0	0	0	0	0
Tratamiento Lodos										
Destino final Lodos (%)	Agricultura con compostaje:					Agricultura sin compostaje:				
	Incinerar:					Vertederos: Otros:				

PROBLEMAS EN DEPUR.:

SP: Sin problemas
FM: Falta de mantenimiento
IF: Infradimensionamiento
FE: Falta de elementos básicos

AB: Abandonada o sin uso

VI: Vertidos industriales
IN: Sistema inadecuado
OT: Otros
CE: Costes elevados

TRATAMIENTO DE LODOS:

CO: Consorcio
EM: Empresa municipal
EP: Empresa pública no municipal
MA: Mancomunidad

MU: Municipal

NO: No hay tratamiento
OT: Otros
PV: Privada
VE: Vecinal

RECOGIDA DE BASURAS

	Tm/año	Nº contenedores	Calidad	Gestión
No seleccionada	24,00	2	Inadecuado	Otros
Papel	0,00	0		
Vidrio	0,00	0		
Plástico	0,00	0		
Pilas	0,00	0		
Otros	0,00	0		

EQUIPAMIENTOS

Superficie total dedicada 2.388 m2

Nº instalaciones	Tipo	m2 sup. cubierta	Estado			
			B	E	R	M
1	IDEP	0	1	0	0	0
1	CCES	194	0	0	0	1
1	PJNA	984	1	0	0	0
0	LMFE	0	0	0	0	0
0	MATA	0	0	0	0	0
1	CEME	610	1	0	0	0
0	TANA	0	0	0	0	0
1	CSAN	90	1	0	0	0
0	CASI	0	0	0	0	0
0	CENS	0	0	0	0	0
0	EXTI	0	0	0	0	0
2	AYUN	324	2	0	0	0
2	EPSU	186	1	0	1	0

Total instalaciones núcleo:

9

INSTALACIONES DE ELIMINACIÓN Y TRATAMIENTO DE RESIDUOS

	Vertederos			Almacenamiento		Plantas Tratamiento				EST	OTR
	VIN	VCS	VCC	PLV	PCE	ISA	ICA	PTC	PTI		

VIN: Vertedero incontrolado
VCS: Vertedero controlado sin aprovechamiento
VCC: Vertedero controlado con explotación de biogas
PLV: Punto limpio, verde ó ecoparque
PCE: Planta de clasificación de envases
ISA: Incineradoras sin aprovechamiento
ICA: Incineradoras con aprovechamiento
PTC: Planta de compostaje
PTI: Planta de tratamiento integrado
EST: Estación de transferencia
OTR: Otros tipos

IDEP: Instalaciones deportivas
CCES: Centros culturales
PJNA: Parques y jardines
LMFE: Lonjas, mercados y ferias
MATA: Mataderos
CEME: Cementerios
TANA: Tanatorios
CSAN: Centros sanitarios
CASI: Centros asistenciales
CENS: Centros de enseñanza
EXTI: Extinción de incendios
AYUN: Edificios administrativos
EPSU: Edificios públicos sin uso