ENCUESTA DE INFRAESTRUCTURA Y EQUIPAMIENTOS LOCALES

Diputación Provincial de SORIA

Municipio: **CARABANTES** Código INE: **051**

Núcleo: **CARABANTES** Código INE: **051000101**

Población		Nº de viviendas	Plazas hoteleras
Residente	Estacional		
15	200	77	0

Altitud (m.): 980

Km2 en el término municipal: 9,18

INFRAESTRUCTURA VIARIA

CA: Calles y Plazas **TR**: Travesías **OT**: Otros viarios

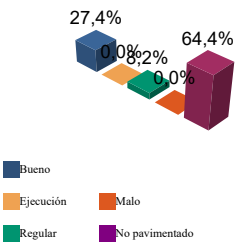

	CA	TR	OT	% nuc	% prov
Bueno	5.394	0	0	27,4	70,4
Ejecución	0	0	0	0,0	0,1
Regular	1.622	0	0	8,2	12,3
Malo	0	0	0	0,0	2,8
No pavimentado	12.685	0	0	64,4	14,4
TOTAL	19.701	0	0	100%	100%

(unidades en m2)

Número de viviendas deficitarias: 9

ALUMBRADO

Nº de puntos	36
Potencia instalada (Kw):	2,0
Nº de viviendas deficitarias	1
Longitud deficitaria	30

Calidad del servicio: Bueno

ABASTECIMIENTO DE AGUA

Calidad del servicio	M
Año de instalación	1980
Restricciones de agua	NO
Utilización de cisterna	NO

			Bueno	Ejecución	Regular	Malo
Nº de captaciones	1	Estado (%)	100,0	0,0	0,0	0,0
Longitud conducción	3.328 m	Estado (%)	100,0	0,0	0,0	0,0
Capacidad depósitos	100 m3	Estado (%)	100,0	0,0	0,0	0,0
Nº de potabilizadoras	1	Estado (%)	100,0	0,0	0,0	0,0

RED DE DISTRIBUCIÓN

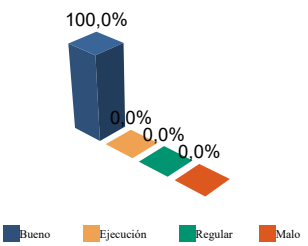

	Longitud	% nuc	% prov
Bueno	1.140	100,0	77,9
Ejecución	0	0,0	0,0
Regular	0	0,0	10,8
Malo	0	0,0	11,3

TOTAL: 1.140 metros

Consumo de invierno (m3/día)	3
Consumo de verano (m3/día)	50
Pérdidas de red	10 %
Nº de viviendas con exceso de presión	46
Nº de viviendas con déficit de presión	0

Viviendas conectadas: 75

Viviendas no conectadas: 1

DÉFICITS

Nº de viviendas deficitarias: 0

Longitud del déficit (m): 0

Población residente: 0

Población estacional: 0

AUTÓNOMAS

Nº de viviendas autónomas: 1

Población residente: 0

Población estacional: 2

INFORME DE NÚCLEO

Fecha del informe: 3 de junio de 2024

Diputación Provincial de SORIA

Municipio: **CARABANTES** Código INE: **051**

Núcleo: **CARABANTES** Código INE: **051000101**

SANEAMIENTO Y DEPURACIÓN

Calidad del servicio	Regular
Caudal tratado (m3/año)	4417
Caudal desaguado (m3/año)	4417

			Bueno	Ejecución	Regular	Malo
Longitud emisarios	87 m	Estado (%)	100,0	0,0	0,0	0,0
Longitud colectores	817 m	Estado (%)	100,0	0,0	0,0	0,0
Nº de depuradoras	1	Capacidad (m3/año):			0	

RAMALES

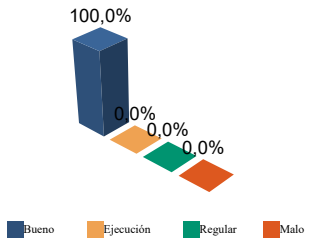

	Longitud	% nuc	% prov
Bueno	604	100,0	88,4
Ejecución	0	0,0	0,0
Regular	0	0,0	6,5
Malo	0	0,0	5,1

TOTAL: **604 metros**

Viviendas conectadas:	75
Viviendas no conectadas:	1
DÉFICITS	
Nº de viviendas deficitarias:	0
Longitud del déficit (m):	0
Población residente:	0
Población estacional:	0
AUTÓNOMAS	
Nº de viviendas autónomas:	1
Población residente:	0
Población estacional:	2
Sistema utilizado:	Pozo negro

DEPURACIÓN

	SP	FM	IF	FE	EI	AB	VI	IN	OT	CE
Problemas en depuradora	1	0	0	0	0	0	0	0	0	0
Tratamiento Lodos	NO									
Destino final Lodos (%)	Agricultura con compostaje: **0,0** Agricultura sin compostaje: **0,0** Incinerar: **0,0** Vertederos: **0,0** Otros: **0,0**									

PROBLEMAS EN DEPUR.:
SP: Sin problemas
FM: Falta de mantenimiento
IF: Infradimensionamiento
FE: Falta de elementos básicos
AB: Abandonada o sin uso
VI: Vertidos industriales
IN: Sistema inadecuado
OT: Otros
CE: Costes elevados

TRATAMIENTO DE LODOS:
CO: Consorcio
EM: Empresa municipal
EP: Empresa pública no municipal
MA: Mancomunidad
MU: Municipal
NO: No hay tratamiento
OT: Otros
PV: Privada
VE: Vecinal

RECOGIDA DE BASURAS

	Tm/año	Nº contenedores	Calidad	Gestión
No seleccionada	15,00	2	Adecuado	Municipal contratada
Papel	0,00	0		
Vidrio	1,00	1	Adecuado	Otros
Plástico	0,00	0		
Pilas	0,00	0		
Otros	0,00	0		

INSTALACIONES DE ELIMINACIÓN Y TRATAMIENTO DE RESIDUOS

	Vertederos			Almacenamiento		Plantas Tratamiento					
	VIN	VCS	VCC	PLV	PCE	ISA	ICA	PTC	PTI	EST	OTR
En núcleo	0	1	0	0	0	0	0	0	0	0	0

VIN: Vertedero incontrolado
VCS: Vertedero controlado sin aprovechamiento
VCC: Vertedero controlado con explotación de biogas
PLV: Punto limpio, verde ó ecoparque
PCE: Planta de clasificación de envases
ISA: Incineradoras sin aprovechamiento
ICA: Incineradoras con aprovechamiento
PTC: Planta de compostaje
PTI: Planta de tratamiento integrado
EST: Estación de transferencia
OTR: Otros tipos

EQUIPAMIENTOS

Superficie total dedicada 1.303 m2

Nº instalaciones	Tipo	m2 sup. cubierta	Estado			
			B	E	R	M
1	IDEP	0	0	0	1	0
2	CCES	157	2	0	0	0
0	PJNA	0	0	0	0	0
0	LMFE	0	0	0	0	0
0	MATA	0	0	0	0	0
1	CEME	600	0	0	0	1
0	TANA	0	0	0	0	0
1	CSAN	27	1	0	0	0
0	CASI	0	0	0	0	0
0	CENS	0	0	0	0	0
0	EXTI	0	0	0	0	0
2	AYUN	314	2	0	0	0
3	EPSU	205	1	0	2	0

Total instalaciones núcleo: **10**

IDEP: Instalaciones deportivas
CCES: Centros culturales
PJNA: Parques y jardines
LMFE: Lonjas, mercados y ferias
MATA: Mataderos
CEME: Cementerios
TANA: Tanatorios
CSAN: Centros sanitarios
CASI: Centros asistenciales
CENS: Centros de enseñanza
EXTI: Extinción de incendios
AYUN: Edificios administrativos
EPSU: Edificios públicos sin uso