
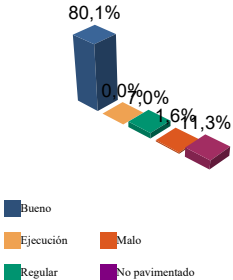


ENCUESTA DE INFRAESTRUCTURA Y EQUIPAMIENTOS LOCALES

Diputación Provincial de SORIA	Municipio: CASAREJOS	Código INE: 055	Altitud (m.): 1089 Km2 en el término municipal: 10.00	
	Núcleo: CASAREJOS	Código INE: 055000101		

Población		Nº de viviendas	Plazas hoteleras
Residente	Estacional		
169	700	198	0

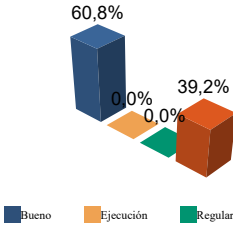
<p>INFRAESTRUCTURA VIARIA</p> <p style="text-align: center; font-size: small;">CA: Calles y Plazas TR: Travesías OT: Otros viarios</p>  <table border="1" style="width:100%; border-collapse: collapse; margin-top: 10px;"> <thead> <tr> <th></th> <th>CA</th> <th>TR</th> <th>OT</th> <th>% nuc</th> <th>% prov</th> </tr> </thead> <tbody> <tr> <td>Bueno</td> <td>26.267</td> <td>5.260</td> <td>448</td> <td>80,1</td> <td>69,9</td> </tr> <tr> <td>Ejecución</td> <td>0</td> <td>0</td> <td>0</td> <td>0,0</td> <td>0,1</td> </tr> <tr> <td>Regular</td> <td>2.807</td> <td>0</td> <td>0</td> <td>7,0</td> <td>12,4</td> </tr> <tr> <td>Malo</td> <td>629</td> <td>0</td> <td>0</td> <td>1,6</td> <td>2,9</td> </tr> <tr> <td>No pavimentado</td> <td>4.129</td> <td>0</td> <td>363</td> <td>11,3</td> <td>14,7</td> </tr> <tr> <td>TOTAL</td> <td>33.831</td> <td>5.260</td> <td>811</td> <td>100%</td> <td>100%</td> </tr> </tbody> </table> <p style="text-align: right;">(unidades en m2)</p>		CA	TR	OT	% nuc	% prov	Bueno	26.267	5.260	448	80,1	69,9	Ejecución	0	0	0	0,0	0,1	Regular	2.807	0	0	7,0	12,4	Malo	629	0	0	1,6	2,9	No pavimentado	4.129	0	363	11,3	14,7	TOTAL	33.831	5.260	811	100%	100%	<p>ALUMBRADO</p> <table border="1" style="width:100%; border-collapse: collapse; margin-top: 10px;"> <tr> <td>Nº de puntos</td> <td style="text-align: right;">123</td> </tr> <tr> <td>Potencia instalada (Kw):</td> <td style="text-align: right;">4,0</td> </tr> <tr> <td>Nº de viviendas deficitarias</td> <td style="text-align: right;">0</td> </tr> <tr> <td>Longitud deficitaria</td> <td style="text-align: right;">0</td> </tr> </table> <p style="margin-top: 20px;">Calidad del servicio: Bueno</p>	Nº de puntos	123	Potencia instalada (Kw):	4,0	Nº de viviendas deficitarias	0	Longitud deficitaria	0
	CA	TR	OT	% nuc	% prov																																														
Bueno	26.267	5.260	448	80,1	69,9																																														
Ejecución	0	0	0	0,0	0,1																																														
Regular	2.807	0	0	7,0	12,4																																														
Malo	629	0	0	1,6	2,9																																														
No pavimentado	4.129	0	363	11,3	14,7																																														
TOTAL	33.831	5.260	811	100%	100%																																														
Nº de puntos	123																																																		
Potencia instalada (Kw):	4,0																																																		
Nº de viviendas deficitarias	0																																																		
Longitud deficitaria	0																																																		

Número de viviendas deficitarias: 0

ABASTECIMIENTO DE AGUA		Bueno	Ejecución	Regular	Malo
-------------------------------	--	-------	-----------	---------	------

Calidad del servicio	B	Nº de captaciones	0	Estado (%)	0,0	0,0	0,0	0,0
Año de instalación	1958	Longitud conducción	21.956 m	Estado (%)	100,0	0,0	0,0	0,0
Restricciones de agua	NO	Capacidad depósitos	1.330 m3	Estado (%)	100,0	0,0	0,0	0,0
Utilización de cisterna	NO	Nº de potabilizadoras	1	Estado (%)	100,0	0,0	0,0	0,0

RED DE DISTRIBUCIÓN		Bueno	Ejecución	Regular	Malo
----------------------------	--	-------	-----------	---------	------



	Longitud	% nuc	% prov
Bueno	2.380	60,8	77,4
Ejecución	0	0,0	0,0
Regular	0	0,0	11,0
Malo	1.533	39,2	11,6
TOTAL:	3.913 metros		

Viviendas conectadas:	198
Viviendas no conectadas:	0

DÉFICITS

Nº de viviendas deficitarias:	0
Longitud del déficit (m):	0
Población residente:	0
Población estacional:	0

AUTÓNOMAS

Nº de viviendas autónomas:	0
Población residente:	0
Población estacional:	0

Consumo de invierno (m3/día)	38
Consumo de verano (m3/día)	175
Pérdidas de red	5 %
Nº de viviendas con exceso de presión	0
Nº de viviendas con déficit de presión	0

**Diputación
Provincial de
SORIA**

Municipio: **CASAREJOS**

Código INE: **055**

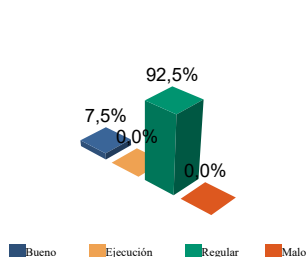
Núcleo: **CASAREJOS**

Código INE: **055000101**

SANEAMIENTO Y DEPURACIÓN

		Buena	Ejecución	Regular	Malo			
Calidad del servicio	Buena	Longitud emisarios	1.191 m	Estado (%)	100,0	0,0	0,0	0,0
Caudal tratado (m3/año)	21185	Longitud colectores	709 m	Estado (%)	0,0	0,0	100,0	0,0
Caudal desaguado (m3/año)	21185	Nº de depuradoras	1	Capacidad (m3/año):	25.000			

RAMALES



	Longitud	% nuc	% prov
Buena	198	7,5	88,2
Ejecución	0	0,0	0,0
Regular	2.425	92,5	6,6
Malo	0	0,0	5,2

TOTAL: 2.623 metros

Viviendas conectadas: 198

Viviendas no conectadas: 0

DÉFICITS

Nº de viviendas deficitarias: 0

Longitud del déficit (m): 0

Población residente: 0

Población estacional: 0

AUTÓNOMAS

Nº de viviendas autónomas:

Población residente:

Población estacional:

Sistema utilizado:

DEPURACIÓN

	SP	FM	IF	FE	EI	AB	VI	IN	OT	CE
Problemas en depuradora	1	0	0	0	0	0	0	0	0	0
Tratamiento Lodos	PV									
Destino final Lodos (%)	Agricultura con compostaje: 0,0					Agricultura sin compostaje: 100,0				
	Incinerar: 0,0		Vertederos: 0,0			Otros: 0,0				

PROBLEMAS EN DEPUR.:

SP: Sin problemas
FM: Falta de mantenimiento
IF: Infradimensionamiento
FE: Falta de elementos básicos

AB: Abandonada o sin uso

VI: Vertidos industriales
IN: Sistema inadecuado
OT: Otros
CE: Costes elevados

TRATAMIENTO DE LODOS:

CO: Consorcio
EM: Empresa municipal
EP: Empresa pública no municipal
MA: Mancomunidad

MU: Municipal

NO: No hay tratamiento
OT: Otros
PV: Privada
VE: Vecinal

RECOGIDA DE BASURAS

	Tm/año	Nº contenedores	Calidad	Gestión
No seleccionada	72,90	7	Adecuado	Municipal contratada
Papel	3,70	4	Adecuado	Otros
Vidrio	4,70	1	Adecuado	Otros
Plástico	4,00	2	Adecuado	Otros
Pilas	0,00	0		
Otros	1,00	1	Adecuado	Otros

INSTALACIONES DE ELIMINACIÓN Y TRATAMIENTO DE RESIDUOS

	Vertederos			Almacenamiento		Plantas Tratamiento				EST	OTR
	VIN	VCS	VCC	PLV	PCE	ISA	ICA	PTC	PTI		
En núcleo	0	1	0	0	0	0	0	0	0	0	0

VIN: Vertedero incontrolado
VCS: Vertedero controlado sin aprovechamiento
VCC: Vertedero controlado con explotación de biogas
PLV: Punto limpio, verde ó ecoparque
PCE: Planta de clasificación de envases
ISA: Incineradoras sin aprovechamiento
ICA: Incineradoras con aprovechamiento
PTC: Planta de compostaje
PTI: Planta de tratamiento integrado
EST: Estación de transferencia
OTR: Otros tipos

IDEP: Instalaciones deportivas
CCES: Centros culturales
PJNA: Parques y jardines
LMFE: Lonjas, mercados y ferias
MATA: Mataderos
CEME: Cementerios
TANA: Tanatorios
CSAN: Centros sanitarios
CASI: Centros asistenciales
CENS: Centros de enseñanza
EXTI: Extinción de incendios
AYUN: Edificios administrativos
EPSU: Edificios públicos sin uso

EQUIPAMIENTOS

Superficie total dedicada 2.443 m2

Nº instalaciones	Tipo	m2 sup. cubierta	Estado			
			B	E	R	M
2	IDEP	360	2	0	0	0
1	CCES	123	1	0	0	0
1	PJNA	219	1	0	0	0
0	LMFE	0	0	0	0	0
0	MATA	0	0	0	0	0
1	CEME	600	1	0	0	0
0	TANA	0	0	0	0	0
1	CSAN	65	1	0	0	0
0	CASI	0	0	0	0	0
1	CENS	458	1	0	0	0
0	EXTI	0	0	0	0	0
3	AYUN	459	3	0	0	0
2	EPSU	159	1	0	0	1

Total instalaciones núcleo: 12