
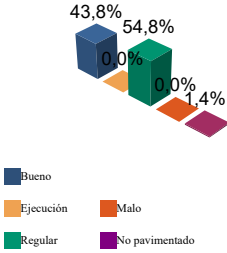


ENCUESTA DE INFRAESTRUCTURA Y EQUIPAMIENTOS LOCALES

Diputación Provincial de SORIA	Municipio: COSCURITA	Código INE: 068	Altitud (m.): 1018	Km2 en el término municipal: 12	
	Núcleo: CENTENERA DEL CAMPO	Código INE: 068000201			

Población		Nº de viviendas	Plazas hoteleras
Residente	Estacional		
9	15	11	0

INFRAESTRUCTURA VIARIA	CA: Calles y Plazas TR: Travesías OT: Otros viarios	ALUMBRADO
-------------------------------	---	------------------



Número de viviendas deficitarias: 0

	CA	TR	OT	% nuc	% prov
Bueno	2.171	0	0	43,8	69,9
Ejecución	0	0	0	0,0	0,1
Regular	1.958	755	0	54,8	12,4
Malo	0	0	0	0,0	2,9
No pavimentado	68	0	0	1,4	14,7
TOTAL	4.196	755	0	100%	100%

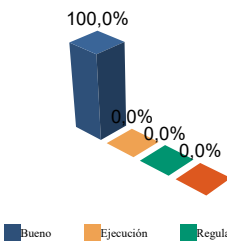
(unidades en m2)

Nº de puntos	16
Potencia instalada (Kw):	1,0
Nº de viviendas deficitarias	0
Longitud deficitaria	0

Calidad del servicio: **Bueno**

ABASTECIMIENTO DE AGUA	Bueno Ejecución Regular Malo
-------------------------------	------------------------------

Calidad del servicio	B	Nº de captaciones	0	Estado (%)	0,0	0,0	0,0	0,0
Año de instalación	1975	Longitud conducción	2.480 m	Estado (%)	100,0	0,0	0,0	0,0
Restricciones de agua	NO	Capacidad depósitos	90 m3	Estado (%)	100,0	0,0	0,0	0,0
Utilización de cisterna	SE	Nº de potabilizadoras	1	Estado (%)	0,0	0,0	0,0	0,0



TOTAL: 496 metros

	Longitud	% nuc	% prov
Bueno	496	100,0	77,4
Ejecución	0	0,0	0,0
Regular	0	0,0	11,0
Malo	0	0,0	11,6

Viviendas conectadas: 11

Viviendas no conectadas: 0

DÉFICITS

Nº de viviendas deficitarias: 0

Longitud del déficit (m): 0

Población residente: 0

Población estacional: 0

AUTÓNOMAS

Nº de viviendas autónomas: 0

Población residente: 0

Población estacional: 0

Consumo de invierno (m3/día)	2
Consumo de verano (m3/día)	3
Pérdidas de red	1 %
Nº de viviendas con exceso de presión	0
Nº de viviendas con déficit de presión	0

**Diputación
Provincial de
SORIA**

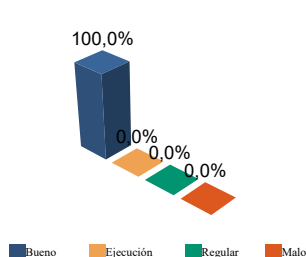
Municipio: **COSCURITA**
Núcleo: **CENTENERA DEL CAMPO**

Código INE: **068**
Código INE: **068000201**

SANEAMIENTO Y DEPURACIÓN

		Buena	Ejecución	Regular	Malo			
Calidad del servicio	Buena	Longitud emisarios	788 m	Estado (%)	100,0	0,0	0,0	0,0
Caudal tratado (m3/año)	0	Longitud colectores	202 m	Estado (%)	100,0	0,0	0,0	0,0
Caudal desaguado (m3/año)	718	Nº de depuradoras	0	Capacidad (m3/año):	0			

RAMALES



	Longitud	% nuc	% prov
Buena	271	100,0	88,2
Ejecución	0	0,0	0,0
Regular	0	0,0	6,6
Malo	0	0,0	5,2

TOTAL: 271 metros

Viviendas conectadas: 11
Viviendas no conectadas: 0

DÉFICITS

Nº de viviendas deficitarias: 0
Longitud del déficit (m): 0
Población residente: 0
Población estacional: 0

AUTÓNOMAS

Nº de viviendas autónomas:
Población residente:
Población estacional:
Sistema utilizado:

DEPURACIÓN

	SP	FM	IF	FE	EI	AB	VI	IN	OT	CE	
Problemas en depuradora	0	0	0	0	0	0	0	0	0	0	
Tratamiento Lodos											
Destino final Lodos (%)	Agricultura con compostaje:					Agricultura sin compostaje:					
	Incinerar:					Vertederos:					Otros:

PROBLEMAS EN DEPUR.:

SP: Sin problemas
FM: Falta de mantenimiento
IF: Infradimensionamiento
FE: Falta de elementos básicos

AB: Abandonada o sin uso

VI: Vertidos industriales
IN: Sistema inadecuado
OT: Otros
CE: Costes elevados

TRATAMIENTO DE LODOS:

CO: Consorcio
EM: Empresa municipal
EP: Empresa pública no municipal
MA: Mancomunidad

MU: Municipal

NO: No hay tratamiento
OT: Otros
PV: Privada
VE: Vecinal

RECOGIDA DE BASURAS

	Tm/año	Nº contenedores	Calidad	Gestión
No seleccionada	0,00	0		
Papel	0,00	0		
Vidrio	0,00	0		
Plástico	0,00	0		
Pilas	0,00	0		
Otros	0,00	0		

EQUIPAMIENTOS

Superficie total dedicada 585 m2

Nº instalaciones	Tipo	m2 sup. cubierta	Estado			
			B	E	R	M
1	IDEP	0	0	0	0	1
2	CCES	264	1	0	1	0
0	PJNA	0	0	0	0	0
0	LMFE	0	0	0	0	0
0	MATA	0	0	0	0	0
1	CEME	105	1	0	0	0
0	TANA	0	0	0	0	0
0	CSAN	0	0	0	0	0
0	CASI	0	0	0	0	0
0	CENS	0	0	0	0	0
0	EXTI	0	0	0	0	0
1	AYUN	144	1	0	0	0
1	EPSU	72	0	0	0	1

Total instalaciones núcleo:

6

INSTALACIONES DE ELIMINACIÓN Y TRATAMIENTO DE RESIDUOS

	Vertederos			Almacenamiento		Plantas Tratamiento				EST	OTR
	VIN	VCS	VCC	PLV	PCE	ISA	ICA	PTC	PTI		
En núcleo	1	0	0	0	0	0	0	0	0	0	0

VIN: Vertedero incontrolado
VCS: Vertedero controlado sin aprovechamiento
VCC: Vertedero controlado con explotación de biogas
PLV: Punto limpio, verde ó ecoparque
PCE: Planta de clasificación de envases
ISA: Incineradoras sin aprovechamiento
ICA: Incineradoras con aprovechamiento
PTC: Planta de compostaje
PTI: Planta de tratamiento integrado
EST: Estación de transferencia
OTR: Otros tipos

IDEP: Instalaciones deportivas
CCES: Centros culturales
PJNA: Parques y jardines
LMFE: Lonjas, mercados y ferias
MATA: Mataderos
CEME: Cementerios
TANA: Tanatorios
CSAN: Centros sanitarios
CASI: Centros asistenciales
CENS: Centros de enseñanza
EXTI: Extinción de incendios
AYUN: Edificios administrativos
EPSU: Edificios públicos sin uso