
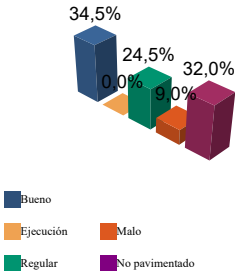


ENCUESTA DE INFRAESTRUCTURA Y EQUIPAMIENTOS LOCALES

Diputación Provincial de SORIA	Municipio: CIDONES	Código INE: 061	Altitud (m.): 1086 Km2 en el término municipal: 48	
	Núcleo: CIDONES	Código INE: 061000101		

Población		Nº de viviendas	Plazas hoteleras
Residente	Estacional		
117	400	154	0

INFRAESTRUCTURA VIARIA	CA: Calles y Plazas TR: Travesías OT: Otros viarios	ALUMBRADO
-------------------------------	---	------------------



Número de viviendas deficitarias: 18

	CA	TR	OT	% nuc	% prov
Bueno	10.939	3.638	0	34,5	69,9
Ejecución	0	0	0	0,0	0,1
Regular	10.371	0	0	24,5	12,4
Malo	3.812	0	0	9,0	2,9
No pavimentado	12.046	0	1.505	32,0	14,7
TOTAL	37.168	3.638	1.505	100%	100%

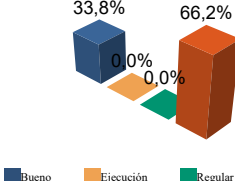
(unidades en m2)

Nº de puntos	82
Potencia instalada (Kw):	8,0
Nº de viviendas deficitarias	12
Longitud deficitaria	500

Calidad del servicio: **Bueno**

ABASTECIMIENTO DE AGUA		Bueno Ejecución Regular Malo
-------------------------------	--	------------------------------

Calidad del servicio	B	Nº de captaciones	0	Estado (%)	0,0	0,0	0,0	0,0
Año de instalación	1970	Longitud conducción	10.402 m	Estado (%)	93,5	0,0	0,0	6,5
Restricciones de agua	NO	Capacidad depósitos	725 m3	Estado (%)	100,0	0,0	0,0	0,0
Utilización de cisterna	RO	Nº de potabilizadoras	3	Estado (%)	0,0	0,0	0,0	0,0



TOTAL: 2.945 metros

	Longitud	% nuc	% prov
Bueno	995	33,8	77,4
Ejecución	0	0,0	0,0
Regular	0	0,0	11,0
Malo	1.951	66,2	11,6

Viviendas conectadas: 154

Viviendas no conectadas: 0

DÉFICITS

Nº de viviendas deficitarias: 0

Longitud del déficit (m): 0

Población residente: 0

Población estacional: 0

AUTÓNOMAS

Nº de viviendas autónomas: 0

Población residente: 0

Población estacional: 0

Consumo de invierno (m3/día)	26
Consumo de verano (m3/día)	100
Pérdidas de red	15 %
Nº de viviendas con exceso de presión	0
Nº de viviendas con déficit de presión	0

**Diputación
Provincial de
SORIA**

Municipio: **CIDONES**

Código INE: **061**

Núcleo: **CIDONES**

Código INE: **061000101**

SANEAMIENTO Y DEPURACIÓN

		Ejecución						
		Bueno	Regular	Malo				
Calidad del servicio	Malo	Longitud emisarios	124 m	Estado (%)	100,0	0,0	0,0	0,0
Caudal tratado (m3/año)	0	Longitud colectores	579 m	Estado (%)	100,0	0,0	0,0	0,0
Caudal desaguado (m3/año)	13109	Nº de depuradoras	0	Capacidad (m3/año):	0			

RAMALES



	Longitud	% nuc	% prov
Bueno	2.235	100,0	88,2
Ejecución	0	0,0	0,0
Regular	0	0,0	6,6
Malo	0	0,0	5,2

TOTAL: 2.235 metros

Viviendas conectadas: 151

Viviendas no conectadas: 0

DÉFICITS

Nº de viviendas deficitarias: 0

Longitud del déficit (m): 0

Población residente: 0

Población estacional: 0

AUTÓNOMAS

Nº de viviendas autónomas: 3

Población residente: 1

Población estacional: 20

Sistema utilizado: Pozo negro

DEPURACIÓN

	SP	FM	IF	FE	EI	AB	VI	IN	OT	CE
Problemas en depuradora	0	0	0	0	0	0	0	0	0	0
Tratamiento Lodos										
Destino final Lodos (%)	Agricultura con compostaje:					Agricultura sin compostaje:				
	Incinerar:					Vertederos:				
						Otros:				

PROBLEMAS EN DEPUR.:

SP: Sin problemas
FM: Falta de mantenimiento
IF: Infradimensionamiento
FE: Falta de elementos básicos

AB: Abandonada o sin uso

VI: Vertidos industriales
IN: Sistema inadecuado
OT: Otros
CE: Costes elevados

TRATAMIENTO DE LODOS:

CO: Consorcio
EM: Empresa municipal
EP: Empresa pública no municipal
MA: Mancomunidad

MU: Municipal

NO: No hay tratamiento
OT: Otros
PV: Privada
VE: Vecinal

RECOGIDA DE BASURAS

	Tm/año	Nº contenedores	Calidad	Gestión
No seleccionada	45,50	5	Adecuado	Municipal contratada
Papel	2,30	1	Adecuado	Otros
Vidrio	2,90	1	Adecuado	Otros
Plástico	2,50	1	Adecuado	Otros
Pilas	0,10	1	Adecuado	Otros
Otros	0,50	1	Adecuado	Otros

EQUIPAMIENTOS

Superficie total dedicada 3.984 m²

Nº instalaciones	Tipo	m2 sup. cubierta	Estado			
			B	E	R	M
2	IDEP	0	0	0	1	1
1	CCES	130	1	0	0	0
0	PJNA	0	0	0	0	0
0	LMFE	0	0	0	0	0
0	MATA	0	0	0	0	0
1	CEME	2.650	1	0	0	0
0	TANA	0	0	0	0	0
1	CSAN	20	1	0	0	0
0	CASI	0	0	0	0	0
0	CENS	0	0	0	0	0
0	EXTI	0	0	0	0	0
2	AYUN	332	2	0	0	0
4	EPSU	852	1	0	3	0

INSTALACIONES DE ELIMINACIÓN Y TRATAMIENTO DE RESIDUOS

	Vertederos			Almacenamiento		Plantas Tratamiento				EST	OTR
	VIN	VCS	VCC	PLV	PCE	ISA	ICA	PTC	PTI		
En núcleo	0	0	0	0	0	0	0	0	0	0	1

VIN: Vertedero incontrolado
VCS: Vertedero controlado sin aprovechamiento
VCC: Vertedero controlado con explotación de biogas
PLV: Punto limpio, verde ó ecoparque
PCE: Planta de clasificación de envases
ISA: Incineradoras sin aprovechamiento
ICA: Incineradoras con aprovechamiento
PTC: Planta de compostaje
PTI: Planta de tratamiento integrado
EST: Estación de transferencia
OTR: Otros tipos

IDEP: Instalaciones deportivas
CCES: Centros culturales
PJNA: Parques y jardines
LMFE: Lonjas, mercados y ferias
MATA: Mataderos
CEME: Cementerios
TANA: Tanatorios
CSAN: Centros sanitarios
CASI: Centros asistenciales
CENS: Centros de enseñanza
EXTI: Extinción de incendios
AYUN: Edificios administrativos
EPSU: Edificios públicos sin uso

Total instalaciones núcleo: 11