


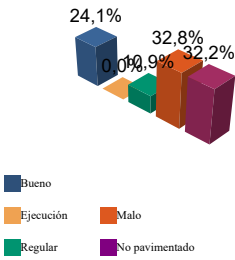
## ENCUESTA DE INFRAESTRUCTURA Y EQUIPAMIENTOS LOCALES

<b>Diputación Provincial de SORIA</b>	Municipio: <b>ARANCON</b>	Código INE: <b>024</b>	Altitud (m.): 1150  Km2 en el término municipal: 11	
	Núcleo: <b>CORTOS</b>	Código INE: <b>024000201</b>		

Población		Nº de viviendas	Plazas hoteleras
Residente	Estacional		
10	50	22	0

### INFRAESTRUCTURA VIARIA

CA: Calles y Plazas TR: Travesías OT: Otros viarios



	CA	TR	OT	% nuc	% prov
Bueno	2.470	0	0	24,1	69,9
Ejecución	0	0	0	0,0	0,1
Regular	1.114	0	0	10,9	12,4
Malo	3.359	0	0	32,8	2,9
No pavimentado	3.303	0	0	32,2	14,7
<b>TOTAL</b>	<b>10.246</b>	<b>0</b>	<b>0</b>	<b>100%</b>	<b>100%</b>

Número de viviendas deficitarias: 6 (unidades en m2)

### ALUMBRADO

Nº de puntos	15
Potencia instalada (Kw):	2,0
Nº de viviendas deficitarias	0
Longitud deficitaria	0

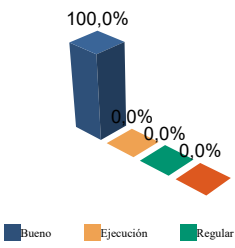
Calidad del servicio: **Bueno**

### ABASTECIMIENTO DE AGUA

Calidad del servicio	B			
Año de instalación	1978	Nº de captaciones	0	Estado (%)
Restricciones de agua	NO	Longitud conducción	1.682 m	Estado (%)
Utilización de cisterna	NO	Capacidad depósitos	130 m3	Estado (%)
		Nº de potabilizadoras	1	Estado (%)

	Bueno	Ejecución	Regular	Malo
Nº de captaciones	0,0	0,0	0,0	0,0
Longitud conducción	96,6	0,0	3,4	0,0
Capacidad depósitos	100,0	0,0	0,0	0,0
Nº de potabilizadoras	0,0	0,0	0,0	0,0

### RED DE DISTRIBUCIÓN



	Longitud	% nuc	% prov
Bueno	428	100,0	77,4
Ejecución	0	0,0	0,0
Regular	0	0,0	11,0
Malo	0	0,0	11,6
<b>TOTAL:</b>	<b>428 metros</b>		

Viviendas conectadas:	22
Viviendas no conectadas:	0

#### DÉFICITS

Nº de viviendas deficitarias:	0
Longitud del déficit (m):	0
Población residente:	0
Población estacional:	0

#### AUTÓNOMAS

Nº de viviendas autónomas:	0
Población residente:	0
Población estacional:	0

Consumo de invierno (m3/día)	2
Consumo de verano (m3/día)	12
Pérdidas de red	2 %
Nº de viviendas con exceso de presión	0
Nº de viviendas con déficit de presión	0

**Diputación  
Provincial de  
SORIA**

Municipio: **ARANCON**

Código INE: **024**

Núcleo: **CORTOS**

Código INE: **024000201**

Página 2 de 2

**SANEAMIENTO Y DEPURACIÓN**

		Ejecución						
		Bueno	Regular	Malo				
Calidad del servicio	Bueno	Longitud emisarios	43 m	Estado (%)	100,0	0,0	0,0	0,0
Caudal tratado (m3/año)	0	Longitud colectores	323 m	Estado (%)	100,0	0,0	0,0	0,0
Caudal desaguado (m3/año)	1411	Nº de depuradoras	0	Capacidad (m3/año):	0			

**RAMALES**



	Longitud	% nuc	% prov
Bueno	315	100,0	88,2
Ejecución	0	0,0	0,0
Regular	0	0,0	6,6
Malo	0	0,0	5,2

**TOTAL: 315 metros**

Viviendas conectadas: 22

Viviendas no conectadas: 0

**DÉFICITS**

Nº de viviendas deficitarias: 0

Longitud del déficit (m): 0

Población residente: 0

Población estacional: 0

**AUTÓNOMAS**

Nº de viviendas autónomas:

Población residente:

Población estacional:

Sistema utilizado:

**DEPURACIÓN**

	SP	FM	IF	FE	EI	AB	VI	IN	OT	CE
Problemas en depuradora	0	0	0	0	0	0	0	0	0	0
Tratamiento Lodos										
Destino final Lodos (%)	Agricultura con compostaje:					Agricultura sin compostaje:				
	Incinerar:					Vertederos:				
						Otros:				

**PROBLEMAS EN DEPUR.:**

SP: Sin problemas  
FM: Falta de mantenimiento  
IF: Infradimensionamiento  
FE: Falta de elementos básicos

AB: Abandonada o sin uso

VI: Vertidos industriales  
IN: Sistema inadecuado  
OT: Otros  
CE: Costes elevados

**TRATAMIENTO DE LODOS:**

CO: Consorcio  
EM: Empresa municipal  
EP: Empresa pública no municipal  
MA: Mancomunidad

MU: Municipal

NO: No hay tratamiento  
OT: Otros  
PV: Privada  
VE: Vecinal

**RECOGIDA DE BASURAS**

	Tm/año	Nº contenedores	Calidad	Gestión
No seleccionada	4,80	1	Adecuado	Municipal contratada
Papel	0,00	0		
Vidrio	0,00	0		
Plástico	0,00	0		
Pilas	0,00	0		
Otros	0,00	0		

**EQUIPAMIENTOS**

Superficie total dedicada 697 m2

Nº instalaciones	Tipo	m2 sup. cubierta	Estado			
			B	E	R	M
1	IDEP	0	0	0	0	1
1	CCES	138	1	0	0	0
0	PJNA	0	0	0	0	0
0	LMFE	0	0	0	0	0
0	MATA	0	0	0	0	0
1	CEME	132	1	0	0	0
0	TANA	0	0	0	0	0
1	CSAN	121	1	0	0	0
0	CASI	0	0	0	0	0
0	CENS	0	0	0	0	0
0	EXTI	0	0	0	0	0
0	AYUN	0	0	0	0	0
3	EPSU	306	2	0	0	1

**Total instalaciones núcleo:**

**7**

**INSTALACIONES DE ELIMINACIÓN Y TRATAMIENTO DE RESIDUOS**

	Vertederos			Almacenamiento		Plantas Tratamiento				EST	OTR
	VIN	VCS	VCC	PLV	PCE	ISA	ICA	PTC	PTI		
En núcleo	1	0	0	0	0	0	0	0	0	0	0

VIN: Vertedero incontrolado  
VCS: Vertedero controlado sin aprovechamiento  
VCC: Vertedero controlado con explotación de biogas  
PLV: Punto limpio, verde ó ecoparque  
PCE: Planta de clasificación de envases  
ISA: Incineradoras sin aprovechamiento  
ICA: Incineradoras con aprovechamiento  
PTC: Planta de compostaje  
PTI: Planta de tratamiento integrado  
EST: Estación de transferencia  
OTR: Otros tipos

IDEP: Instalaciones deportivas  
CCES: Centros culturales  
PJNA: Parques y jardines  
LMFE: Lonjas, mercados y ferias  
MATA: Mataderos  
CEME: Cementerios  
TANA: Tanatorios  
CSAN: Centros sanitarios  
CASI: Centros asistenciales  
CENS: Centros de enseñanza  
EXTI: Extinción de incendios  
AYUN: Edificios administrativos  
EPSU: Edificios públicos sin uso