# INFORME DE NÚCLEO

Fecha del Informe: 3 de junio de 2024



# ENCUESTA DE INFRAESTRUCTURA Y EQUIPAMIENTOS LOCALES

**Diputación Provincial de SORIA**

Municipio: **CUBILLA** Código INE: **070**

Núcleo: **CUBILLA** Código INE: **070000101**

| Población | | Nº de viviendas | Plazas hoteleras |
|---|---|---|---|
| Residente | Estacional | | |
| 33 | 250 | 61 | 0 |

Altitud (m.): 1093

Km2 en el término municipal: 12,9

## INFRAESTRUCTURA VIARIA

**CA**: Calles y Plazas **TR**: Travesías **OT**: Otros viarios

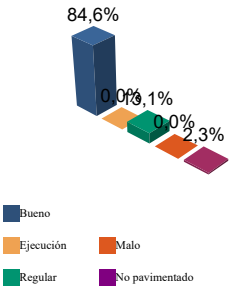


| | CA | TR | OT | % nuc | % prov |
|---|---|---|---|---|---|
| Bueno | 14.935 | 0 | 0 | 84,6 | 70,4 |
| Ejecución | 0 | 0 | 0 | 0,0 | 0,1 |
| Regular | 2.315 | 0 | 0 | 13,1 | 12,3 |
| Malo | 0 | 0 | 0 | 0,0 | 2,8 |
| No pavimentado | 398 | 0 | 0 | 2,3 | 14,4 |
| TOTAL | 17.648 | 0 | 0 | 100% | 100% |

(unidades en m2)

Número de viviendas deficitarias: 0

## ALUMBRADO

| | |
|---|---|
| Nº de puntos | 46 |
| Potencia instalada (Kw): | 3,0 |
| Nº de viviendas deficitarias | 0 |
| Longitud deficitaria | 0 |

Calidad del servicio: Bueno

## ABASTECIMIENTO DE AGUA

| | |
|---|---|
| Calidad del servicio | B |
| Año de instalación | 1966 |
| Restricciones de agua | NO |
| Utilización de cisterna | NO |

| | | | Bueno | Ejecución | Regular | Malo |
|---|---|---|---|---|---|---|
| Nº de captaciones | 0 | Estado (%) | 0,0 | 0,0 | 0,0 | 0,0 |
| Longitud conducción | 1.228 m | Estado (%) | 62,5 | 0,0 | 37,5 | 0,0 |
| Capacidad depósitos | 95 m3 | Estado (%) | 100,0 | 0,0 | 0,0 | 0,0 |
| Nº de potabilizadoras | 1 | Estado (%) | 0,0 | 0,0 | 0,0 | 0,0 |

### RED DE DISTRIBUCIÓN

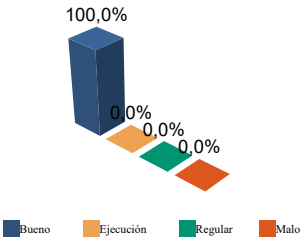


| | Longitud | % nuc | % prov |
|---|---|---|---|
| Bueno | 1.365 | 100,0 | 77,9 |
| Ejecución | 0 | 0,0 | 0,0 |
| Regular | 0 | 0,0 | 10,8 |
| Malo | 0 | 0,0 | 11,3 |

**TOTAL:** **1.365 metros**

| | |
|---|---|
| Consumo de invierno (m3/día) | 7 |
| Consumo de verano (m3/día) | 62 |
| Pérdidas de red | 0 % |
| Nº de viviendas con exceso de presión | 0 |
| Nº de viviendas con déficit de presión | 53 |

Viviendas conectadas: 61

Viviendas no conectadas: 0

**DÉFICITS**

Nº de viviendas deficitarias: 0

Longitud del déficit (m): 0

Población residente: 0

Población estacional: 0

**AUTÓNOMAS**

Nº de viviendas autónomas: 0

Población residente: 0

Población estacional: 0

# INFORME DE NÚCLEO

Fecha del informe: 3 de junio de 2024

**Diputación Provincial de SORIA**

Municipio: **CUBILLA** Código INE: **070**

Núcleo: **CUBILLA** Código INE: **070000101**



## SANEAMIENTO Y DEPURACIÓN

| | |
|---|---|
| Calidad del servicio | Bueno |
| Caudal tratado (m3/año) | 0 |
| Caudal desaguado (m3/año) | 6222 |

| | | | Bueno | Ejecución | Regular | Malo |
|---|---|---|---|---|---|---|
| Longitud emisarios | 103 m | Estado (%) | 100,0 | 0,0 | 0,0 | 0,0 |
| Longitud colectores | 408 m | Estado (%) | 100,0 | 0,0 | 0,0 | 0,0 |
| Nº de depuradoras | 0 | Capacidad (m3/año): | | | 0 | |

### RAMALES

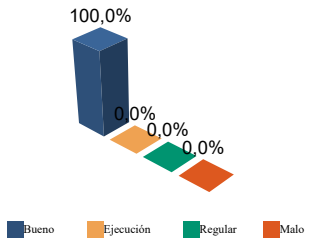


| | Longitud | % nuc | % prov |
|---|---|---|---|
| Bueno | 1.312 | 100,0 | 88,4 |
| Ejecución | 0 | 0,0 | 0,0 |
| Regular | 0 | 0,0 | 6,5 |
| Malo | 0 | 0,0 | 5,1 |

**TOTAL:** **1.312 metros**

Viviendas conectadas: 61
Viviendas no conectadas: 0

**DÉFICITS**

Nº de viviendas deficitarias: 0
Longitud del déficit (m): 0
Población residente: 0
Población estacional: 0

**AUTÓNOMAS**

Nº de viviendas autónomas:
Población residente:
Población estacional:
Sistema utilizado:

### DEPURACIÓN

| | SP | FM | IF | FE | EI | AB | VI | IN | OT | CE |
|---|---|---|---|---|---|---|---|---|---|---|
| Problemas en depuradora | 0 | 0 | 0 | 0 | 0 | 0 | 0 | 0 | 0 | 0 |
| Tratamiento Lodos | | | | | | | | | | |
| Destino final Lodos (%) | Agricultura con compostaje: Agricultura sin compostaje: Incinerar: Vertederos: Otros: | | | | | | | | | |

PROBLEMAS EN DEPUR.:
SP: Sin problemas
FM: Falta de mantenimiento
IF: Infradimensionamiento
FE: Falta de elementos básicos
AB: Abandonada o sin uso
VI: Vertidos industriales
IN: Sistema inadecuado
OT: Otros
CE: Costes elevados

TRATAMIENTO DE LODOS:
CO: Consorcio
EM: Empresa municipal
EP: Empresa pública no municipal
MA: Mancomunidad
MU: Municipal
NO: No hay tratamiento
OT: Otros
PV: Privada
VE: Vecinal

## RECOGIDA DE BASURAS

| | Tm/año | Nº contenedores | Calidad | Gestión |
|---|---|---|---|---|
| No seleccionada | 21,50 | 2 | Adecuado | Municipal contratada |
| Papel | 1,10 | 1 | Adecuado | Otros |
| Vidrio | 1,40 | 1 | Adecuado | Otros |
| Plástico | 0,00 | 0 | | |
| Pilas | 0,00 | 0 | | |
| Otros | 0,00 | 0 | | |

## INSTALACIONES DE ELIMINACIÓN Y TRATAMIENTO DE RESIDUOS

| | Vertederos | | | Almacenamiento | | Plantas Tratamiento | | | | | |
|---|---|---|---|---|---|---|---|---|---|---|---|
| | VIN | VCS | VCC | PLV | PCE | ISA | ICA | PTC | PTI | EST | OTR |
| En núcleo | 0 | 0 | 0 | 0 | 0 | 0 | 0 | 0 | 0 | 0 | 0 |

VIN: Vertedero incontrolado
VCS: Vertedero controlado sin aprovechamiento
VCC: Vertedero controlado con explotación de biogas
PLV: Punto limpio, verde ó ecoparque
PCE: Planta de clasificación de envases
ISA: Incineradoras sin aprovechamiento
ICA: Incineradoras con aprovechamiento
PTC: Planta de compostaje
PTI: Planta de tratamiento integrado
EST: Estación de transferencia
OTR: Otros tipos

## EQUIPAMIENTOS

Superficie total dedicada 1.981 m2

| Nº instalaciones | Tipo | m2 sup. cubierta | Estado | | | |
|---|---|---|---|---|---|---|
| | | | B | E | R | M |
| 1 | IDEP | 0 | 0 | 0 | 1 | 0 |
| 2 | CCES | 325 | 2 | 0 | 0 | 0 |
| 0 | PJNA | 0 | 0 | 0 | 0 | 0 |
| 0 | LMFE | 0 | 0 | 0 | 0 | 0 |
| 0 | MATA | 0 | 0 | 0 | 0 | 0 |
| 1 | CEME | 650 | 1 | 0 | 0 | 0 |
| 0 | TANA | 0 | 0 | 0 | 0 | 0 |
| 1 | CSAN | 61 | 1 | 0 | 0 | 0 |
| 0 | CASI | 0 | 0 | 0 | 0 | 0 |
| 0 | CENS | 0 | 0 | 0 | 0 | 0 |
| 0 | EXTI | 0 | 0 | 0 | 0 | 0 |
| 4 | AYUN | 945 | 4 | 0 | 0 | 0 |
| 0 | EPSU | 0 | 0 | 0 | 0 | 0 |

IDEP: Instalaciones deportivas
CCES: Centros culturales
PJNA: Parques y jardines
LMFE: Lonjas, mercados y ferias
MATA: Mataderos
CEME: Cementerios
TANA: Tanatorios
CSAN: Centros sanitarios
CASI: Centros asistenciales
CENS: Centros de enseñanza
EXTI: Extinción de incendios
AYUN: Edificios administrativos
EPSU: Edificios públicos sin uso

**Total instalaciones núcleo:** **9**