ENCUESTA DE INFRAESTRUCTURA Y EQUIPAMIENTOS LOCALES

Diputación Provincial de SORIA

Municipio: **DEZA** Código INE: **076**

Núcleo: **DEZA** Código INE: **076000201**

Población		Nº de viviendas	Plazas hoteleras
Residente	Estacional		
200	1500	379	0

Altitud (m.): 885

Km2 en el término municipal: 21.98

INFRAESTRUCTURA VIARIA

CA: Calles y Plazas **TR**: Travesías **OT**: Otros viarios

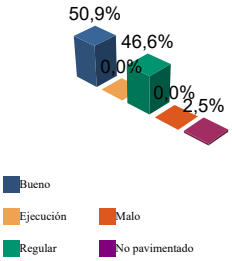

	CA	TR	OT	% nuc	% prov
Bueno	9.894	4.299	0	50,9	70,4
Ejecución	0	0	0	0,0	0,1
Regular	12.888	134	0	46,6	12,3
Malo	0	0	0	0,0	2,8
No pavimentado	702	0	0	2,5	14,4
TOTAL	23.483	4.433	0	100%	100%

(unidades en m2)

Número de viviendas deficitarias: 2

ALUMBRADO

Nº de puntos	205
Potencia instalada (Kw):	7,0
Nº de viviendas deficitarias	1
Longitud deficitaria	100

Calidad del servicio: Bueno

ABASTECIMIENTO DE AGUA

Calidad del servicio	R
Año de instalación	1975
Restricciones de agua	NO
Utilización de cisterna	NO

			Bueno	Ejecución	Regular	Malo
Nº de captaciones	1	Estado (%)	0,0	0,0	0,0	100,0
Longitud conducción	632 m	Estado (%)	0,0	0,0	0,0	100,0
Capacidad depósitos	300 m3	Estado (%)	100,0	0,0	0,0	0,0
Nº de potabilizadoras	1	Estado (%)	100,0	0,0	0,0	0,0

RED DE DISTRIBUCIÓN

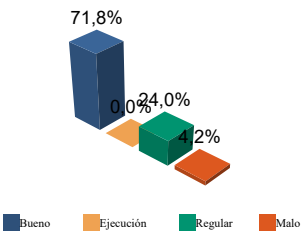

	Longitud	% nuc	% prov
Bueno	3.627	71,8	77,9
Ejecución	0	0,0	0,0
Regular	1.210	24,0	10,8
Malo	211	4,2	11,3

TOTAL: **5.049** **metros**

Consumo de invierno (m3/día)	45
Consumo de verano (m3/día)	375
Pérdidas de red	5 %
Nº de viviendas con exceso de presión	217
Nº de viviendas con déficit de presión	100

Viviendas conectadas:	379
Viviendas no conectadas:	0

DÉFICITS

Nº de viviendas deficitarias:	0
Longitud del déficit (m):	0
Población residente:	0
Población estacional:	0

AUTÓNOMAS

Nº de viviendas autónomas:	0
Población residente:	0
Población estacional:	0

INFORME DE NÚCLEO

Fecha del informe: 3 de junio de 2024

Diputación Provincial de SORIA

Municipio: **DEZA** Código INE: **076**

Núcleo: **DEZA** Código INE: **076000201**

SANEAMIENTO Y DEPURACIÓN

Calidad del servicio	Bueno
Caudal tratado (m3/año)	37428
Caudal desaguado (m3/año)	37428

			Bueno	Ejecución	Regular	Malo
Longitud emisarios	424 m	Estado (%)	0,0	100,0	0,0	0,0
Longitud colectores	597 m	Estado (%)	100,0	0,0	0,0	0,0
Nº de depuradoras	1	Capacidad (m3/año):			100	

RAMALES

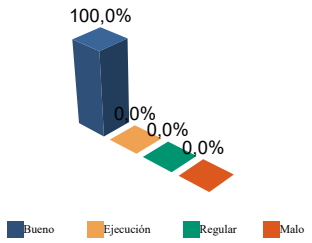

	Longitud	% nuc	% prov
Bueno	3.415	100,0	88,4
Ejecución	0	0,0	0,0
Regular	0	0,0	6,5
Malo	0	0,0	5,1

TOTAL: **3.415 metros**

Viviendas conectadas:	377
Viviendas no conectadas:	0
DÉFICITS	
Nº de viviendas deficitarias:	2
Longitud del déficit (m):	200
Población residente:	1
Población estacional:	5
AUTÓNOMAS	
Nº de viviendas autónomas:	2
Población residente:	1
Población estacional:	5
Sistema utilizado:	Fosa séptica

DEPURACIÓN

	SP	FM	IF	FE	EI	AB	VI	IN	OT	CE
Problemas en depuradora	1	0	0	0	0	0	0	0	0	0
Tratamiento Lodos	CO									
Destino final Lodos (%)	Agricultura con compostaje: **0,0** Agricultura sin compostaje: **0,0** Incinerar: **0,0** Vertederos: **0,0** Otros: **100,0**									

PROBLEMAS EN DEPUR.:
SP: Sin problemas
FM: Falta de mantenimiento
IF: Infradimensionamiento
FE: Falta de elementos básicos
AB: Abandonada o sin uso
VI: Vertidos industriales
IN: Sistema inadecuado
OT: Otros
CE: Costes elevados

TRATAMIENTO DE LODOS:
CO: Consorcio
EM: Empresa municipal
EP: Empresa pública no municipal
MA: Mancomunidad
MU: Municipal
NO: No hay tratamiento
OT: Otros
PV: Privada
VE: Vecinal

RECOGIDA DE BASURAS

	Tm/año	Nº contenedores	Calidad	Gestión
No seleccionada	127,20	6	Inadecuado	Municipal contratada
Papel	6,40	3	Adecuado	Otros
Vidrio	8,20	2	Adecuado	Otros
Plástico	0,00	0		
Pilas	0,10	1	Adecuado	Otros
Otros	0,00	0		

EQUIPAMIENTOS

Superficie total dedicada 13.425 m2

Nº instalaciones	Tipo	m2 sup. cubierta	Estado			
			B	E	R	M
4	IDEP	611	3	0	1	0
3	CCES	522	3	0	0	0
3	PJNA	7.891	3	0	0	0
0	LMFE	0	0	0	0	0
0	MATA	0	0	0	0	0
1	CEME	2.034	1	0	0	0
0	TANA	0	0	0	0	0
1	CSAN	85	0	0	1	0
0	CASI	0	0	0	0	0
1	CENS	408	1	0	0	0
0	EXTI	0	0	0	0	0
6	AYUN	1.874	5	0	1	0
0	EPSU	0	0	0	0	0

Total instalaciones núcleo: **19**

IDEP: Instalaciones deportivas
CCES: Centros culturales
PJNA: Parques y jardines
LMFE: Lonjas, mercados y ferias
MATA: Mataderos
CEME: Cementerios
TANA: Tanatorios
CSAN: Centros sanitarios
CASI: Centros asistenciales
CENS: Centros de enseñanza
EXTI: Extinción de incendios
AYUN: Edificios administrativos
EPSU: Edificios públicos sin uso

INSTALACIONES DE ELIMINACIÓN Y TRATAMIENTO DE RESIDUOS

	Vertederos			Almacenamiento		Plantas Tratamiento					
	VIN	VCS	VCC	PLV	PCE	ISA	ICA	PTC	PTI	EST	OTR
En núcleo	0	0	0	0	0	0	0	0	0	0	0

VIN: Vertedero incontrolado
VCS: Vertedero controlado sin aprovechamiento
VCC: Vertedero controlado con explotación de biogas
PLV: Punto limpio, verde ó ecoparque
PCE: Planta de clasificación de envases
ISA: Incineradoras sin aprovechamiento
ICA: Incineradoras con aprovechamiento
PTC: Planta de compostaje
PTI: Planta de tratamiento integrado
EST: Estación de transferencia
OTR: Otros tipos