
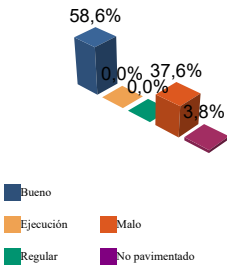


**ENCUESTA DE INFRAESTRUCTURA Y EQUIPAMIENTOS LOCALES**

<b>Diputación Provincial de SORIA</b>	Municipio: <b>FRESNO DE CARACENA</b>	Código INE: <b>084</b>	Altitud (m.): 965  Km2 en el término municipal: 9,54	
	Núcleo: <b>FRESNO DE CARACENA</b>	Código INE: <b>084000101</b>		

Población		Nº de viviendas	Plazas hoteleras
Residente	Estacional		
21	375	91	0

<b>INFRAESTRUCTURA VIARIA</b>	CA: Calles y Plazas TR: Travesías OT: Otros viarios	<b>ALUMBRADO</b>
-------------------------------	---	------------------



	CA	TR	OT	% nuc	% prov
Bueno	5.032	731	306	58,6	70,9
Ejecución	0	0	0	0,0	0,1
Regular	0	0	0	0,0	12,3
Malo	1.607	0	2.284	37,6	2,7
No pavimentado	84	0	310	3,8	14,0
<b>TOTAL</b>	<b>6.722</b>	<b>731</b>	<b>2.900</b>	<b>100%</b>	<b>100%</b>

(unidades en m2)

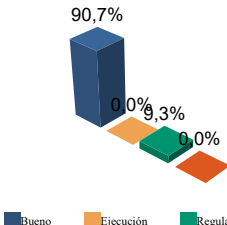
Número de viviendas deficitarias: 0

Nº de puntos	53
Potencia instalada (Kw):	2,0
Nº de viviendas deficitarias	0
Longitud deficitaria	0

Calidad del servicio: **Bueno**

<b>ABASTECIMIENTO DE AGUA</b>		Bueno Ejecución Regular Malo
-------------------------------	--	------------------------------

Calidad del servicio	R	Nº de captaciones	0	Estado (%)	0,0	0,0	0,0	0,0
Año de instalación	1975	Longitud conducción	3.601 m	Estado (%)	96,2	0,0	3,8	0,0
Restricciones de agua	RM	Capacidad depósitos	100 m3	Estado (%)	100,0	0,0	0,0	0,0
Utilización de cisterna	NO	Nº de potabilizadoras	1	Estado (%)	100,0	0,0	0,0	0,0

**RED DE DISTRIBUCIÓN**


	Longitud	% nuc	% prov
Bueno	1.383	90,7	78,7
Ejecución	0	0,0	0,0
Regular	141	9,3	10,2
Malo	0	0,0	11,1
<b>TOTAL:</b>	<b>1.524 metros</b>		

Consumo de invierno (m3/día)	4
Consumo de verano (m3/día)	97
Pérdidas de red	0 %
Nº de viviendas con exceso de presión	0
Nº de viviendas con déficit de presión	0

Viviendas conectadas: 91

Viviendas no conectadas: 0

**DÉFICITS**

Nº de viviendas deficitarias: 0

Longitud del déficit (m): 0

Población residente: 0

Población estacional: 0

**AUTÓNOMAS**

Nº de viviendas autónomas: 0

Población residente: 0

Población estacional: 0

**Diputación  
Provincial de  
SORIA**

Municipio: **FRESNO DE CARACENA**

Código INE: **084**

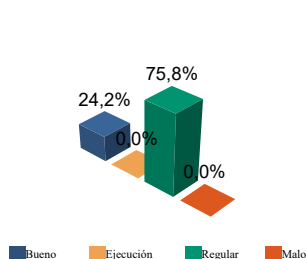
Núcleo: **FRESNO DE CARACENA**

Código INE: **084000101**

**SANEAMIENTO Y DEPURACIÓN**

		Ejecución						
		Bueno	Ejecución	Regular	Malo			
Calidad del servicio	Regular	Longitud emisarios	238 m	Estado (%)	0,0	0,0	0,0	100,0
Caudal tratado (m3/año)	7932	Longitud colectores	452 m	Estado (%)	0,0	0,0	100,0	0,0
Caudal desaguado (m3/año)	7932	Nº de depuradoras	1	Capacidad (m3/año):	30			

**RAMALES**



	Longitud	% nuc	% prov
Bueno	225	24,2	88,3
Ejecución	0	0,0	0,0
Regular	706	75,8	6,5
Malo	0	0,0	5,2

**TOTAL: 931 metros**

Viviendas conectadas: 89

Viviendas no conectadas: 0

**DÉFICITS**

Nº de viviendas deficitarias: 0

Longitud del déficit (m): 0

Población residente: 0

Población estacional: 0

**AUTÓNOMAS**

Nº de viviendas autónomas: 2

Población residente: 0

Población estacional: 4

Sistema utilizado: Pozo negro

**DEPURACIÓN**

	SP	FM	IF	FE	EI	AB	VI	IN	OT	CE
Problemas en depuradora	1	0	0	0	0	0	0	0	0	0
Tratamiento Lodos										
Destino final Lodos (%)	Agricultura con compostaje: 0,0					Agricultura sin compostaje: 0,0				
	Incinerar: 0,0		Vertederos: 0,0			Otros: 0,0				

**PROBLEMAS EN DEPUR.:**

SP: Sin problemas  
FM: Falta de mantenimiento  
IF: Infradimensionamiento  
FE: Falta de elementos básicos

AB: Abandonada o sin uso

VI: Vertidos industriales  
IN: Sistema inadecuado  
OT: Otros  
CE: Costes elevados

**TRATAMIENTO DE LODOS:**

CO: Consorcio  
EM: Empresa municipal  
EP: Empresa pública no municipal  
MA: Mancomunidad

MU: Municipal

NO: No hay tratamiento  
OT: Otros  
PV: Privada  
VE: Vecinal

**RECOGIDA DE BASURAS**

	Tm/año	Nº contenedores	Calidad	Gestión
No seleccionada	26,00	2	Adecuado	Municipal contratada
Papel	0,00	0		
Vidrio	0,00	0		
Plástico	0,00	0		
Pilas	0,00	0		
Otros	0,00	0		

**EQUIPAMIENTOS**

Superficie total dedicada 1.444 m<sup>2</sup>

Nº instalaciones	Tipo	m2 sup. cubierta	Estado			
			B	E	R	M
2	IDEP	0	0	0	2	0
2	CCES	252	2	0	0	0
0	PJNA	0	0	0	0	0
0	LMFE	0	0	0	0	0
0	MATA	0	0	0	0	0
1	CEME	722	1	0	0	0
0	TANA	0	0	0	0	0
1	CSAN	50	1	0	0	0
0	CASI	0	0	0	0	0
0	CENS	0	0	0	0	0
0	EXTI	0	0	0	0	0
2	AYUN	420	2	0	0	0
0	EPSU	0	0	0	0	0

**INSTALACIONES DE ELIMINACIÓN Y TRATAMIENTO DE RESIDUOS**

	Vertederos			Almacenamiento		Plantas Tratamiento				EST	OTR
	VIN	VCS	VCC	PLV	PCE	ISA	ICA	PTC	PTI		
En núcleo	0	0	0	0	0	0	0	0	0	0	0

VIN: Vertedero incontrolado  
VCS: Vertedero controlado sin aprovechamiento  
VCC: Vertedero controlado con explotación de biogas  
PLV: Punto limpio, verde ó ecoparque  
PCE: Planta de clasificación de envases  
ISA: Incineradoras sin aprovechamiento  
ICA: Incineradoras con aprovechamiento  
PTC: Planta de compostaje  
PTI: Planta de tratamiento integrado  
EST: Estación de transferencia  
OTR: Otros tipos

IDEP: Instalaciones deportivas  
CCES: Centros culturales  
PJNA: Parques y jardines  
LMFE: Lonjas, mercados y ferias  
MATA: Mataderos  
CEME: Cementerios  
TANA: Tanatorios  
CSAN: Centros sanitarios  
CASI: Centros asistenciales  
CENS: Centros de enseñanza  
EXTI: Extinción de incendios  
AYUN: Edificios administrativos  
EPSU: Edificios públicos sin uso

**Total instalaciones núcleo: 8**