
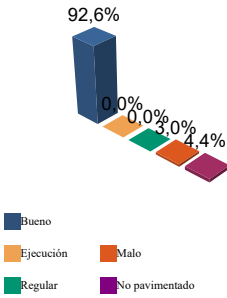


## ENCUESTA DE INFRAESTRUCTURA Y EQUIPAMIENTOS LOCALES

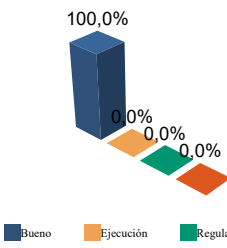
<b>Diputación Provincial de SORIA</b>	Municipio: <b>FUENTECANTOS</b>	Código INE: <b>087</b>	Altitud (m.): 1028  Km2 en el término municipal: 4	
	Núcleo: <b>FUENTECANTOS</b>	Código INE: <b>087000101</b>		

Población		Nº de viviendas	Plazas hoteleras
Residente	Estacional		
61	90	50	0

<h3>INFRAESTRUCTURA VIARIA</h3> <p style="text-align: center; font-size: small;">CA: Calles y Plazas TR: Travesías OT: Otros viarios</p>  <table border="1" style="width: 100%; border-collapse: collapse; margin-top: 10px;"> <thead> <tr> <th></th> <th>CA</th> <th>TR</th> <th>OT</th> <th>% nuc</th> <th>% prov</th> </tr> </thead> <tbody> <tr> <td>Bueno</td> <td style="text-align: right;">12.829</td> <td style="text-align: right;">1.432</td> <td style="text-align: center;">0</td> <td style="text-align: right;">92,6</td> <td style="text-align: right;">69,9</td> </tr> <tr> <td>Ejecución</td> <td style="text-align: center;">0</td> <td style="text-align: center;">0</td> <td style="text-align: center;">0</td> <td style="text-align: right;">0,0</td> <td style="text-align: right;">0,1</td> </tr> <tr> <td>Regular</td> <td style="text-align: center;">0</td> <td style="text-align: center;">0</td> <td style="text-align: center;">0</td> <td style="text-align: right;">0,0</td> <td style="text-align: right;">12,4</td> </tr> <tr> <td>Malo</td> <td style="text-align: right;">454</td> <td style="text-align: center;">0</td> <td style="text-align: center;">0</td> <td style="text-align: right;">3,0</td> <td style="text-align: right;">2,9</td> </tr> <tr> <td>No pavimentado</td> <td style="text-align: right;">672</td> <td style="text-align: center;">0</td> <td style="text-align: center;">0</td> <td style="text-align: right;">4,4</td> <td style="text-align: right;">14,7</td> </tr> <tr> <td><b>TOTAL</b></td> <td style="text-align: right;"><b>13.955</b></td> <td style="text-align: right;"><b>1.432</b></td> <td style="text-align: center;"><b>0</b></td> <td style="text-align: right;"><b>100%</b></td> <td style="text-align: right;"><b>100%</b></td> </tr> </tbody> </table> <p style="text-align: center; margin-top: 5px;">Número de viviendas deficitarias: 0 (unidades en m2)</p>		CA	TR	OT	% nuc	% prov	Bueno	12.829	1.432	0	92,6	69,9	Ejecución	0	0	0	0,0	0,1	Regular	0	0	0	0,0	12,4	Malo	454	0	0	3,0	2,9	No pavimentado	672	0	0	4,4	14,7	<b>TOTAL</b>	<b>13.955</b>	<b>1.432</b>	<b>0</b>	<b>100%</b>	<b>100%</b>	<h3>ALUMBRADO</h3> <table border="1" style="width: 100%; border-collapse: collapse; margin-top: 10px;"> <tr> <td>Nº de puntos</td> <td style="text-align: right;">61</td> </tr> <tr> <td>Potencia instalada (Kw):</td> <td style="text-align: right;">3,0</td> </tr> <tr> <td>Nº de viviendas deficitarias</td> <td style="text-align: center;">0</td> </tr> <tr> <td>Longitud deficitaria</td> <td style="text-align: center;">0</td> </tr> </table> <p style="margin-top: 20px;">Calidad del servicio: Regular</p>	Nº de puntos	61	Potencia instalada (Kw):	3,0	Nº de viviendas deficitarias	0	Longitud deficitaria	0
	CA	TR	OT	% nuc	% prov																																														
Bueno	12.829	1.432	0	92,6	69,9																																														
Ejecución	0	0	0	0,0	0,1																																														
Regular	0	0	0	0,0	12,4																																														
Malo	454	0	0	3,0	2,9																																														
No pavimentado	672	0	0	4,4	14,7																																														
<b>TOTAL</b>	<b>13.955</b>	<b>1.432</b>	<b>0</b>	<b>100%</b>	<b>100%</b>																																														
Nº de puntos	61																																																		
Potencia instalada (Kw):	3,0																																																		
Nº de viviendas deficitarias	0																																																		
Longitud deficitaria	0																																																		

<h3>ABASTECIMIENTO DE AGUA</h3> <table border="1" style="width: 100%; border-collapse: collapse; margin-top: 10px;"> <tr> <td>Calidad del servicio</td> <td style="text-align: center;">B</td> </tr> <tr> <td>Año de instalación</td> <td style="text-align: center;">1980</td> </tr> <tr> <td>Restricciones de agua</td> <td style="text-align: center;">NO</td> </tr> <tr> <td>Utilización de cisterna</td> <td style="text-align: center;">NO</td> </tr> </table>	Calidad del servicio	B	Año de instalación	1980	Restricciones de agua	NO	Utilización de cisterna	NO	<table border="1" style="width: 100%; border-collapse: collapse; margin-top: 10px;"> <thead> <tr> <th></th> <th></th> <th>Bueno</th> <th>Ejecución</th> <th>Regular</th> <th>Malo</th> </tr> </thead> <tbody> <tr> <td>Nº de captaciones</td> <td style="text-align: center;">1</td> <td style="text-align: right;">100,0</td> <td style="text-align: right;">0,0</td> <td style="text-align: right;">0,0</td> <td style="text-align: right;">0,0</td> </tr> <tr> <td>Longitud conducción</td> <td style="text-align: right;">461 m</td> <td style="text-align: right;">100,0</td> <td style="text-align: right;">0,0</td> <td style="text-align: right;">0,0</td> <td style="text-align: right;">0,0</td> </tr> <tr> <td>Capacidad depósitos</td> <td style="text-align: right;">30 m3</td> <td style="text-align: right;">100,0</td> <td style="text-align: right;">0,0</td> <td style="text-align: right;">0,0</td> <td style="text-align: right;">0,0</td> </tr> <tr> <td>Nº de potabilizadoras</td> <td style="text-align: center;">1</td> <td style="text-align: right;">100,0</td> <td style="text-align: right;">0,0</td> <td style="text-align: right;">0,0</td> <td style="text-align: right;">0,0</td> </tr> </tbody> </table>			Bueno	Ejecución	Regular	Malo	Nº de captaciones	1	100,0	0,0	0,0	0,0	Longitud conducción	461 m	100,0	0,0	0,0	0,0	Capacidad depósitos	30 m3	100,0	0,0	0,0	0,0	Nº de potabilizadoras	1	100,0	0,0	0,0	0,0
Calidad del servicio	B																																						
Año de instalación	1980																																						
Restricciones de agua	NO																																						
Utilización de cisterna	NO																																						
		Bueno	Ejecución	Regular	Malo																																		
Nº de captaciones	1	100,0	0,0	0,0	0,0																																		
Longitud conducción	461 m	100,0	0,0	0,0	0,0																																		
Capacidad depósitos	30 m3	100,0	0,0	0,0	0,0																																		
Nº de potabilizadoras	1	100,0	0,0	0,0	0,0																																		

<h3>RED DE DISTRIBUCIÓN</h3>  <table border="1" style="width: 100%; border-collapse: collapse; margin-top: 10px;"> <thead> <tr> <th></th> <th>Longitud</th> <th>% nuc</th> <th>% prov</th> </tr> </thead> <tbody> <tr> <td>Bueno</td> <td style="text-align: right;">1.516</td> <td style="text-align: right;">100,0</td> <td style="text-align: right;">77,4</td> </tr> <tr> <td>Ejecución</td> <td style="text-align: center;">0</td> <td style="text-align: right;">0,0</td> <td style="text-align: right;">0,0</td> </tr> <tr> <td>Regular</td> <td style="text-align: center;">0</td> <td style="text-align: right;">0,0</td> <td style="text-align: right;">11,0</td> </tr> <tr> <td>Malo</td> <td style="text-align: center;">0</td> <td style="text-align: right;">0,0</td> <td style="text-align: right;">11,6</td> </tr> <tr> <td><b>TOTAL:</b></td> <td style="text-align: right;"><b>1.516 metros</b></td> <td></td> <td></td> </tr> </tbody> </table>		Longitud	% nuc	% prov	Bueno	1.516	100,0	77,4	Ejecución	0	0,0	0,0	Regular	0	0,0	11,0	Malo	0	0,0	11,6	<b>TOTAL:</b>	<b>1.516 metros</b>			<p>Viviendas conectadas: 50</p> <p>Viviendas no conectadas: 0</p> <p style="text-align: center;"><b>DÉFICITS</b></p> <p>Nº de viviendas deficitarias: 0</p> <p>Longitud del déficit (m): 0</p> <p>Población residente: 0</p> <p>Población estacional: 0</p> <p style="text-align: center;"><b>AUTÓNOMAS</b></p> <p>Nº de viviendas autónomas: 0</p> <p>Población residente: 0</p> <p>Población estacional: 0</p>
	Longitud	% nuc	% prov																						
Bueno	1.516	100,0	77,4																						
Ejecución	0	0,0	0,0																						
Regular	0	0,0	11,0																						
Malo	0	0,0	11,6																						
<b>TOTAL:</b>	<b>1.516 metros</b>																								

Consumo de invierno (m3/día)	13
Consumo de verano (m3/día)	22
Pérdidas de red	2 %
Nº de viviendas con exceso de presión	0
Nº de viviendas con déficit de presión	48

**Diputación  
Provincial de  
SORIA**

Municipio: **FUENTECANTOS**

Código INE: **087**

Núcleo: **FUENTECANTOS**

Código INE: **087000101**

**SANEAMIENTO Y DEPURACIÓN**

		Ejecución						
		Bueno	Regular	Malo				
Calidad del servicio	Bueno	Longitud emisarios	163 m	Estado (%)	100,0	0,0	0,0	0,0
Caudal tratado (m3/año)	2184	Longitud colectores	448 m	Estado (%)	100,0	0,0	0,0	0,0
Caudal desaguado (m3/año)	4654	Nº de depuradoras	1	Capacidad (m3/año):	1.999			

**RAMALES**



	Longitud	% nuc	% prov
Bueno	1.033	100,0	88,2
Ejecución	0	0,0	0,0
Regular	0	0,0	6,6
Malo	0	0,0	5,2

**TOTAL: 1.033 metros**

Viviendas conectadas: 50

Viviendas no conectadas: 0

**DÉFICITS**

Nº de viviendas deficitarias: 0

Longitud del déficit (m): 0

Población residente: 0

Población estacional: 0

**AUTÓNOMAS**

Nº de viviendas autónomas:

Población residente:

Población estacional:

Sistema utilizado:

**DEPURACIÓN**

	SP	FM	IF	FE	EI	AB	VI	IN	OT	CE
Problemas en depuradora	1	1	0	0	0	0	0	0	0	0
Tratamiento Lodos	MU									
Destino final Lodos (%)	Agricultura con compostaje: 0,0					Agricultura sin compostaje: 0,0				
	Incinerar: 0,0		Vertederos: 0,0			Otros: 100,0				

**PROBLEMAS EN DEPUR.:**

SP: Sin problemas

FM: Falta de mantenimiento

IF: Infradimensionamiento

FE: Falta de elementos básicos

**TRATAMIENTO DE LODOS:**

CO: Consorcio

EM: Empresa municipal

EP: Empresa pública no municipal

MA: Mancomunidad

AB: Abandonada o sin uso

VI: Vertidos industriales

IN: Sistema inadecuado

OT: Otros

CE: Costes elevados

MU: Municipal

NO: No hay tratamiento

OT: Otros

PV: Privada

VE: Vecinal

**RECOGIDA DE BASURAS**

	Tm/año	Nº contenedores	Calidad	Gestión
No seleccionada	15,00	2	Adecuado	Otros
Papel	0,00	0		
Vidrio	1,00	1	Adecuado	Otros
Plástico	0,00	0		
Pilas	0,00	0		
Otros	0,00	0		

**EQUIPAMIENTOS**

Superficie total dedicada 1.198 m2

Nº instalaciones	Tipo	m2 sup. cubierta	Estado			
			B	E	R	M
1	IDEP	0	1	0	0	0
2	CCES	302	2	0	0	0
2	PJNA	320	2	0	0	0
0	LMFE	0	0	0	0	0
0	MATA	0	0	0	0	0
1	CEME	172	1	0	0	0
0	TANA	0	0	0	0	0
0	CSAN	0	0	0	0	0
0	CASI	0	0	0	0	0
0	CENS	0	0	0	0	0
0	EXTI	0	0	0	0	0
3	AYUN	352	3	0	0	0
1	EPSU	52	1	0	0	0

**Total instalaciones núcleo:**

**10**

**INSTALACIONES DE ELIMINACIÓN Y TRATAMIENTO DE RESIDUOS**

	Vertederos			Almacenamiento		Plantas Tratamiento				EST	OTR
	VIN	VCS	VCC	PLV	PCE	ISA	ICA	PTC	PTI		
En núcleo	0	1	0	0	0	0	0	0	0	0	0

VIN: Vertedero incontrolado

VCS: Vertedero controlado sin aprovechamiento

VCC: Vertedero controlado con explotación de biogas

PLV: Punto limpio, verde ó ecoparque

PCE: Planta de clasificación de envases

ISA: Incineradoras sin aprovechamiento

ICA: Incineradoras con aprovechamiento

PTC: Planta de compostaje

PTI: Planta de tratamiento integrado

EST: Estación de transferencia

OTR: Otros tipos

IDEP: Instalaciones deportivas

CCES: Centros culturales

PJNA: Parques y jardines

LMFE: Lonjas, mercados y ferias

MATA: Mataderos

CEME: Cementerios

TANA: Tanatorios

CSAN: Centros sanitarios

CASI: Centros asistenciales

CENS: Centros de enseñanza

EXTI: Extinción de incendios

AYUN: Edificios administrativos

EPSU: Edificios públicos sin uso