


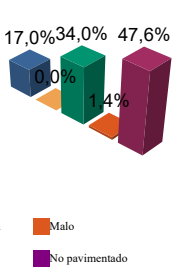
**ENCUESTA DE INFRAESTRUCTURA Y EQUIPAMIENTOS LOCALES**

|                                       |                                       |                              |                       |                                   |   |
|---------------------------------------|---------------------------------------|------------------------------|-----------------------|-----------------------------------|---|
| <b>Diputación Provincial de SORIA</b> | Municipio: <b>AUSEJO DE LA SIERRA</b> | Código INE: <b>028</b>       | Altitud (m.):<br>1104 | Km2 en el término municipal:<br>8 |  |
|                                       | Núcleo: <b>FUENTELFRESNO</b>          | Código INE: <b>028000301</b> |                       |                                   |   |

| Población |            | Nº de viviendas | Plazas hoteleras |
|-----------|------------|-----------------|------------------|
| Residente | Estacional |                 |                  |
| 39        | 47         | 24              | 0                |

### INFRAESTRUCTURA VIARIA

CA: Calles y Plazas TR: Travesías OT: Otros viarios



|                | CA           | TR       | OT       | % nuc       | % prov      |
|----------------|--------------|----------|----------|-------------|-------------|
| Bueno          | 1.143        | 0        | 0        | 17,0        | 69,9        |
| Ejecución      | 0            | 0        | 0        | 0,0         | 0,1         |
| Regular        | 2.285        | 0        | 0        | 34,0        | 12,4        |
| Malo           | 96           | 0        | 0        | 1,4         | 2,9         |
| No pavimentado | 3.198        | 0        | 0        | 47,6        | 14,7        |
| <b>TOTAL</b>   | <b>6.721</b> | <b>0</b> | <b>0</b> | <b>100%</b> | <b>100%</b> |

(unidades en m2)

Número de viviendas deficitarias: 4

### ALUMBRADO

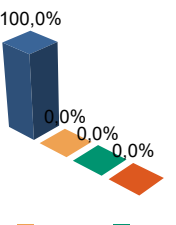
|                              |     |
|------------------------------|-----|
| Nº de puntos                 | 14  |
| Potencia instalada (Kw):     | 0,0 |
| Nº de viviendas deficitarias | 0   |
| Longitud deficitaria         | 0   |

Calidad del servicio: Regular

### ABASTECIMIENTO DE AGUA

|                         |      |                              |         |            |       |     |     |     |
|-------------------------|------|------------------------------|---------|------------|-------|-----|-----|-----|
| Calidad del servicio    | M    | Bueno Ejecución Regular Malo |         |            |       |     |     |     |
| Año de instalación      | 1996 | Nº de captaciones            | 1       | Estado (%) | 100,0 | 0,0 | 0,0 | 0,0 |
| Restricciones de agua   | NO   | Longitud conducción          | 1.121 m | Estado (%) | 100,0 | 0,0 | 0,0 | 0,0 |
| Utilización de cisterna | NO   | Capacidad depósitos          | 80 m3   | Estado (%) | 100,0 | 0,0 | 0,0 | 0,0 |
|                         |      | Nº de potabilizadoras        | 0       | Estado (%) | 100,0 | 0,0 | 0,0 | 0,0 |

### RED DE DISTRIBUCIÓN



|               | Longitud          | % nuc | % prov |
|---------------|-------------------|-------|--------|
| Bueno         | 886               | 100,0 | 77,4   |
| Ejecución     | 0                 | 0,0   | 0,0    |
| Regular       | 0                 | 0,0   | 11,0   |
| Malo          | 0                 | 0,0   | 11,6   |
| <b>TOTAL:</b> | <b>886 metros</b> |       |        |

Viviendas conectadas: 24

Viviendas no conectadas: 0

### DÉFICITS

Nº de viviendas deficitarias: 0

Longitud del déficit (m): 0

Población residente: 0

Población estacional: 0

### AUTÓNOMAS

Nº de viviendas autónomas: 0

Población residente: 0

Población estacional: 0

|  |     |
|--|-----|
| Consumo de invierno (m3/día)           | 8   |
| Consumo de verano (m3/día)             | 11  |
| Pérdidas de red                        | 2 % |
| Nº de viviendas con exceso de presión  | 0   |
| Nº de viviendas con déficit de presión | 18  |

**Diputación  
Provincial de  
SORIA**

Municipio: **AUSEJO DE LA SIERRA**

Código INE: **028**

Núcleo: **FUENTELFRESNO**

Código INE: **028000301**

**SANEAMIENTO Y DEPURACIÓN**

|                           |       | Ejecución           |         |                     |       |     |     |     |
|---------------------------|-------|---------------------|---------|---------------------|-------|-----|-----|-----|
|                           |       | Bueno               | Regular | Malo                |       |     |     |     |
| Calidad del servicio      | Bueno | Longitud emisarios  | 193 m   | Estado (%)          | 100,0 | 0,0 | 0,0 | 0,0 |
| Caudal tratado (m3/año)   | 2781  | Longitud colectores | 341 m   | Estado (%)          | 100,0 | 0,0 | 0,0 | 0,0 |
| Caudal desaguado (m3/año) | 2781  | Nº de depuradoras   | 1       | Capacidad (m3/año): | 0     |     |     |     |

**RAMALES**



|           | Longitud | % nuc | % prov |
|-----------|----------|-------|--------|
| Bueno     | 624      | 100,0 | 88,2   |
| Ejecución | 0        | 0,0   | 0,0    |
| Regular   | 0        | 0,0   | 6,6    |
| Malo      | 0        | 0,0   | 5,2    |

**TOTAL: 624 metros**

Viviendas conectadas: 24

Viviendas no conectadas: 0

**DÉFICITS**

Nº de viviendas deficitarias: 0

Longitud del déficit (m): 0

Población residente: 0

Población estacional: 0

**AUTÓNOMAS**

Nº de viviendas autónomas:

Población residente:

Población estacional:

Sistema utilizado:

**DEPURACIÓN**

|                         | SP                              | FM | IF              | FE | EI | AB                              | VI | IN | OT | CE |
|-------------------------|---------------------------------|----|-----------------|----|----|---------------------------------|----|----|----|----|
| Problemas en depuradora | 1                               | 0  | 0               | 0  | 0  | 0                               | 0  | 0  | 0  | 0  |
| Tratamiento Lodos       | NO                              |    |                 |    |    |                                 |    |    |    |    |
| Destino final Lodos (%) | Agricultura con compostaje: 0,0 |    |                 |    |    | Agricultura sin compostaje: 0,0 |    |    |    |    |
|                         | Incinerar: 0,0                  |    | Vertederos: 0,0 |    |    | Otros: 0,0                      |    |    |    |    |

**PROBLEMAS EN DEPUR.:**

SP: Sin problemas  
FM: Falta de mantenimiento  
IF: Infradimensionamiento  
FE: Falta de elementos básicos

AB: Abandonada o sin uso

VI: Vertidos industriales  
IN: Sistema inadecuado  
OT: Otros  
CE: Costes elevados

**TRATAMIENTO DE LODOS:**

CO: Consorcio  
EM: Empresa municipal  
EP: Empresa pública no municipal  
MA: Mancomunidad

MU: Municipal

NO: No hay tratamiento  
OT: Otros  
PV: Privada  
VE: Vecinal

**RECOGIDA DE BASURAS**

|                 | Tm/año | Nº contenedores | Calidad  | Gestión |
|-----------------|--------|-----------------|----------|---------|
| No seleccionada | 10,10  | 1               | Adecuado | Otros   |
| Papel           | 0,00   | 0               |          |         |
| Vidrio          | 0,00   | 0               |          |         |
| Plástico        | 0,00   | 0               |          |         |
| Pilas           | 0,00   | 0               |          |         |
| Otros           | 0,00   | 0               |          |         |

**EQUIPAMIENTOS**

Superficie total dedicada 497 m2

| Nº instalaciones | Tipo | m2 sup. cubierta | Estado |   |   |   |
|------------------|------|------------------|--------|---|---|---|
|                  |      |                  | B      | E | R | M |
| 1                | IDEP | 0                | 1      | 0 | 0 | 0 |
| 1                | CCES | 242              | 1      | 0 | 0 | 0 |
| 0                | PJNA | 0                | 0      | 0 | 0 | 0 |
| 0                | LMFE | 0                | 0      | 0 | 0 | 0 |
| 0                | MATA | 0                | 0      | 0 | 0 | 0 |
| 1                | CEME | 105              | 0      | 0 | 0 | 1 |
| 0                | TANA | 0                | 0      | 0 | 0 | 0 |
| 0                | CSAN | 0                | 0      | 0 | 0 | 0 |
| 0                | CASI | 0                | 0      | 0 | 0 | 0 |
| 1                | CENS | 150              | 1      | 0 | 0 | 0 |
| 0                | EXTI | 0                | 0      | 0 | 0 | 0 |
| 0                | AYUN | 0                | 0      | 0 | 0 | 0 |
| 0                | EPSU | 0                | 0      | 0 | 0 | 0 |

**Total instalaciones núcleo:**

**4**

**INSTALACIONES DE ELIMINACIÓN Y  
TRATAMIENTO DE RESIDUOS**

|           | Vertederos |     |     | Almacenamiento |     | Plantas Tratamiento |     |     |     | EST | OTR |
|-----------|------------|-----|-----|----------------|-----|---------------------|-----|-----|-----|-----|-----|
|           | VIN        | VCS | VCC | PLV            | PCE | ISA                 | ICA | PTC | PTI |     |     |
|           |            |     |     |                |     |                     |     |     |     |     |     |
| En núcleo | 1          | 0   | 0   | 0              | 0   | 0                   | 0   | 0   | 0   | 0   | 0   |

VIN: Vertedero incontrolado  
VCS: Vertedero controlado sin aprovechamiento  
VCC: Vertedero controlado con explotación de biogas  
PLV: Punto limpio, verde ó ecoparque  
PCE: Planta de clasificación de envases  
ISA: Incineradoras sin aprovechamiento  
ICA: Incineradoras con aprovechamiento  
PTC: Planta de compostaje  
PTI: Planta de tratamiento integrado  
EST: Estación de transferencia  
OTR: Otros tipos

IDEP: Instalaciones deportivas  
CCES: Centros culturales  
PJNA: Parques y jardines  
LMFE: Lonjas, mercados y ferias  
MATA: Mataderos  
CEME: Cementerios  
TANA: Tanatorios  
CSAN: Centros sanitarios  
CASI: Centros asistenciales  
CENS: Centros de enseñanza  
EXTI: Extinción de incendios  
AYUN: Edificios administrativos  
EPSU: Edificios públicos sin uso