
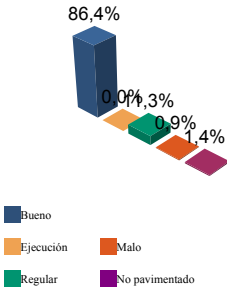


**ENCUESTA DE INFRAESTRUCTURA Y EQUIPAMIENTOS LOCALES**

<b>Diputación Provincial de SORIA</b>	Municipio: <b>FUENTES DE MAGAÑA</b>	Código INE: <b>092</b>	Altitud (m.): 1145  Km2 en el término municipal: 3	
	Núcleo: <b>FUENTES DE MAGAÑA</b>	Código INE: <b>092000101</b>		

Población		Nº de viviendas	Plazas hoteleras
Residente	Estacional		
65	200	104	0

<p><b>INFRAESTRUCTURA VIARIA</b></p> <p style="text-align: center;">CA: Calles y Plazas TR: Travesías OT: Otros viarios</p>  <p>Número de viviendas deficitarias: 0</p>	<table border="1" style="width:100%; border-collapse: collapse;"> <thead> <tr> <th></th> <th>CA</th> <th>TR</th> <th>OT</th> <th>% nuc</th> <th>% prov</th> </tr> </thead> <tbody> <tr> <td>Bueno</td> <td style="text-align: right;">9.828</td> <td style="text-align: center;">0</td> <td style="text-align: center;">0</td> <td style="text-align: center;">86,4</td> <td style="text-align: center;">65,2</td> </tr> <tr> <td>Ejecución</td> <td style="text-align: center;">0</td> <td style="text-align: center;">0</td> <td style="text-align: center;">0</td> <td style="text-align: center;">0,0</td> <td style="text-align: center;">0,0</td> </tr> <tr> <td>Regular</td> <td style="text-align: right;">1.291</td> <td style="text-align: center;">0</td> <td style="text-align: center;">0</td> <td style="text-align: center;">11,3</td> <td style="text-align: center;">13,7</td> </tr> <tr> <td>Malo</td> <td style="text-align: right;">97</td> <td style="text-align: center;">0</td> <td style="text-align: center;">0</td> <td style="text-align: center;">0,9</td> <td style="text-align: center;">3,0</td> </tr> <tr> <td>No pavimentado</td> <td style="text-align: right;">159</td> <td style="text-align: center;">0</td> <td style="text-align: center;">0</td> <td style="text-align: center;">1,4</td> <td style="text-align: center;">18,1</td> </tr> <tr> <td><b>TOTAL</b></td> <td style="text-align: right;"><b>11.374</b></td> <td style="text-align: center;"><b>0</b></td> <td style="text-align: center;"><b>0</b></td> <td style="text-align: center;"><b>100%</b></td> <td style="text-align: center;"><b>100%</b></td> </tr> </tbody> </table> <p style="text-align: right;">(unidades en m2)</p>		CA	TR	OT	% nuc	% prov	Bueno	9.828	0	0	86,4	65,2	Ejecución	0	0	0	0,0	0,0	Regular	1.291	0	0	11,3	13,7	Malo	97	0	0	0,9	3,0	No pavimentado	159	0	0	1,4	18,1	<b>TOTAL</b>	<b>11.374</b>	<b>0</b>	<b>0</b>	<b>100%</b>	<b>100%</b>	<p><b>ALUMBRADO</b></p> <table border="1" style="width:100%; border-collapse: collapse;"> <tr> <td>Nº de puntos</td> <td style="text-align: right;">59</td> </tr> <tr> <td>Potencia instalada (Kw):</td> <td style="text-align: right;">9,0</td> </tr> <tr> <td>Nº de viviendas deficitarias</td> <td style="text-align: center;">0</td> </tr> <tr> <td>Longitud deficitaria</td> <td style="text-align: center;">0</td> </tr> </table> <p>Calidad del servicio: <b>Bueno</b></p>	Nº de puntos	59	Potencia instalada (Kw):	9,0	Nº de viviendas deficitarias	0	Longitud deficitaria	0
	CA	TR	OT	% nuc	% prov																																															
Bueno	9.828	0	0	86,4	65,2																																															
Ejecución	0	0	0	0,0	0,0																																															
Regular	1.291	0	0	11,3	13,7																																															
Malo	97	0	0	0,9	3,0																																															
No pavimentado	159	0	0	1,4	18,1																																															
<b>TOTAL</b>	<b>11.374</b>	<b>0</b>	<b>0</b>	<b>100%</b>	<b>100%</b>																																															
Nº de puntos	59																																																			
Potencia instalada (Kw):	9,0																																																			
Nº de viviendas deficitarias	0																																																			
Longitud deficitaria	0																																																			

<b>ABASTECIMIENTO DE AGUA</b>		Bueno	Ejecución	Regular	Malo			
Calidad del servicio	B	Nº de captaciones	3	Estado (%)	66,7	0,0	0,0	33,3
Año de instalación	1979	Longitud conducción	2.823 m	Estado (%)	97,8	0,0	0,0	2,2
Restricciones de agua	NO	Capacidad depósitos	300 m3	Estado (%)	93,3	0,0	0,0	6,7
Utilización de cisterna	NO	Nº de potabilizadoras	1	Estado (%)	100,0	0,0	0,0	0,0

<b>RED DE DISTRIBUCIÓN</b>		Longitud	% nuc	% prov			
		Bueno	666	38,9	74,7	Viviendas conectadas:	104
		Ejecución	0	0,0	0,0	Viviendas no conectadas:	0
		Regular	0	0,0	12,3	<b>DÉFICITS</b>	
		Malo	1.046	61,1	13,0	Nº de viviendas deficitarias:	0
		<b>TOTAL:</b>	<b>1.711 metros</b>			Longitud del déficit (m):	0

Consumo de invierno (m3/día)	14
Consumo de verano (m3/día)	50
Pérdidas de red	20 %
Nº de viviendas con exceso de presión	0
Nº de viviendas con déficit de presión	0

<b>AUTÓNOMAS</b>	
Nº de viviendas autónomas:	0
Población residente:	0
Población estacional:	0

**Diputación  
Provincial de  
SORIA**

Municipio: **FUENTES DE MAGAÑA**

Código INE: **092**

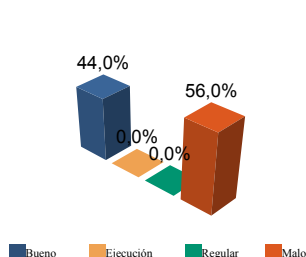
Núcleo: **FUENTES DE MAGAÑA**

Código INE: **092000101**

**SANEAMIENTO Y DEPURACIÓN**

		Ejecución						
		Bueno	Ejecución	Regular	Malo			
Calidad del servicio	Malo	Longitud emisarios	336 m	Estado (%)	0,0	0,0	0,0	100,0
Caudal tratado (m3/año)	4024	Longitud colectores	300 m	Estado (%)	0,0	0,0	0,0	100,0
Caudal desaguado (m3/año)	6738	Nº de depuradoras	1	Capacidad (m3/año):	0			

**RAMALES**



	Longitud	% nuc	% prov
Bueno	479	44,0	76,2
Ejecución	0	0,0	0,0
Regular	0	0,0	7,5
Malo	610	56,0	16,3

**TOTAL: 1.089 metros**

Viviendas conectadas: 104

Viviendas no conectadas: 0

**DÉFICITS**

Nº de viviendas deficitarias: 0

Longitud del déficit (m): 0

Población residente: 0

Población estacional: 0

**AUTÓNOMAS**

Nº de viviendas autónomas: 0

Población residente: 0

Población estacional: 0

Sistema utilizado:

**DEPURACIÓN**

	SP	FM	IF	FE	EI	AB	VI	IN	OT	CE
Problemas en depuradora	1	1	0	0	0	0	0	0	1	0
Tratamiento Lodos	NO									
Destino final Lodos (%)	Agricultura con compostaje: 0,0					Agricultura sin compostaje: 0,0				
	Incinerar: 0,0		Vertederos: 0,0			Otros: 0,0				

**PROBLEMAS EN DEPUR.:**

SP: Sin problemas  
FM: Falta de mantenimiento  
IF: Infradimensionamiento  
FE: Falta de elementos básicos

AB: Abandonada o sin uso

VI: Vertidos industriales  
IN: Sistema inadecuado  
OT: Otros  
CE: Costes elevados

**TRATAMIENTO DE LODOS:**

CO: Consorcio  
EM: Empresa municipal  
EP: Empresa pública no municipal  
MA: Mancomunidad

MU: Municipal

NO: No hay tratamiento  
OT: Otros  
PV: Privada  
VE: Vecinal

**RECOGIDA DE BASURAS**

	Tm/año	Nº contenedores	Calidad	Gestión
No seleccionada	27.6	4	Adecuado	Otros
Papel	1,0	1	Adecuado	Otros
Vidrio	0,0	1	Adecuado	Otros
Plástico	0,0	0		
Pilas	0,0	0		
Otros	0,0	0		

**EQUIPAMIENTOS**

Superficie total dedicada 2.909 m2

Nº instalaciones	Tipo	m2 sup. cubierta	Estado			
			B	E	R	M
1	IDEP	97	1	0	0	0
2	CCES	298	1	0	1	0
1	PJNA	114	1	0	0	0
0	LMFE	0	0	0	0	0
0	MATA	0	0	0	0	0
1	CEME	868	1	0	0	0
0	TANA	0	0	0	0	0
1	CSAN	139	1	0	0	0
1	CASI	634	1	0	0	0
0	CENS	0	0	0	0	0
0	EXTI	0	0	0	0	0
5	AYUN	759	4	0	1	0
0	EPSU	0	0	0	0	0

**Total instalaciones núcleo: 12**

**INSTALACIONES DE ELIMINACIÓN Y  
TRATAMIENTO DE RESIDUOS**

	Vertederos			Almacenamiento		Plantas Tratamiento				EST	OTR
	VIN	VCS	VCC	PLV	PCE	ISA	ICA	PTC	PTI		
En núcleo	1	0	0	0	0	0	0	0	0	0	0

VIN: Vertedero incontrolado  
VCS: Vertedero controlado sin aprovechamiento  
VCC: Vertedero controlado con explotación de biogas  
PLV: Punto limpio, verde ó ecoparque  
PCE: Planta de clasificación de envases  
ISA: Incineradoras sin aprovechamiento  
ICA: Incineradoras con aprovechamiento  
PTC: Planta de compostaje  
PTI: Planta de tratamiento integrado  
EST: Estación de transferencia  
OTR: Otros tipos

IDEP: Instalaciones deportivas  
CCES: Centros culturales  
PJNA: Parques y jardines  
LMFE: Lonjas, mercados y ferias  
MATA: Mataderos  
CEME: Cementerios  
TANA: Tanatorios  
CSAN: Centros sanitarios  
CASI: Centros asistenciales  
CENS: Centros de enseñanza  
EXTI: Extinción de incendios  
AYUN: Edificios administrativos  
EPSU: Edificios públicos sin uso