
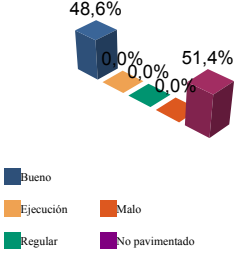


**ENCUESTA DE INFRAESTRUCTURA Y EQUIPAMIENTOS LOCALES**

<b>Diputación Provincial de SORIA</b>	Municipio: <b>RECUERDA</b>	Código INE: <b>152</b>	Altitud (m.): 1082  Km2 en el término municipal: 13.30	
	Núcleo: <b>GALAPAGARES</b>	Código INE: <b>152000101</b>		

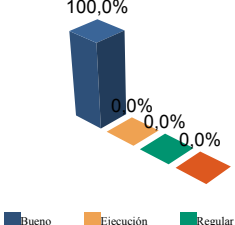
Población		Nº de viviendas	Plazas hoteleras
Residente	Estacional		
9	50	14	0

<p><b>INFRAESTRUCTURA VIARIA</b></p> <p style="text-align: right; font-size: small;">CA: Calles y Plazas TR: Travesías OT: Otros viarios</p>  <table border="1" style="width:100%; border-collapse: collapse; margin-top: 10px;"> <thead> <tr> <th></th> <th>CA</th> <th>TR</th> <th>OT</th> <th>% nuc</th> <th>% prov</th> </tr> </thead> <tbody> <tr> <td>Bueno</td> <td style="text-align: right;">2.290</td> <td style="text-align: center;">0</td> <td style="text-align: center;">0</td> <td style="text-align: right;">48,6</td> <td style="text-align: right;">65,2</td> </tr> <tr> <td>Ejecución</td> <td style="text-align: center;">0</td> <td style="text-align: center;">0</td> <td style="text-align: center;">0</td> <td style="text-align: right;">0,0</td> <td style="text-align: right;">0,0</td> </tr> <tr> <td>Regular</td> <td style="text-align: center;">0</td> <td style="text-align: center;">0</td> <td style="text-align: center;">0</td> <td style="text-align: right;">0,0</td> <td style="text-align: right;">13,7</td> </tr> <tr> <td>Malo</td> <td style="text-align: center;">0</td> <td style="text-align: center;">0</td> <td style="text-align: center;">0</td> <td style="text-align: right;">0,0</td> <td style="text-align: right;">3,0</td> </tr> <tr> <td>No pavimentado</td> <td style="text-align: right;">2.424</td> <td style="text-align: center;">0</td> <td style="text-align: center;">0</td> <td style="text-align: right;">51,4</td> <td style="text-align: right;">18,1</td> </tr> <tr> <td><b>TOTAL</b></td> <td style="text-align: right;"><b>4.714</b></td> <td style="text-align: center;"><b>0</b></td> <td style="text-align: center;"><b>0</b></td> <td style="text-align: right;"><b>100%</b></td> <td style="text-align: right;"><b>100%</b></td> </tr> </tbody> </table> <p style="text-align: right;">Número de viviendas deficitarias: 0 (unidades en m2)</p>		CA	TR	OT	% nuc	% prov	Bueno	2.290	0	0	48,6	65,2	Ejecución	0	0	0	0,0	0,0	Regular	0	0	0	0,0	13,7	Malo	0	0	0	0,0	3,0	No pavimentado	2.424	0	0	51,4	18,1	<b>TOTAL</b>	<b>4.714</b>	<b>0</b>	<b>0</b>	<b>100%</b>	<b>100%</b>	<p><b>ALUMBRADO</b></p> <table border="1" style="width:100%; border-collapse: collapse; margin-top: 10px;"> <tr> <td>Nº de puntos</td> <td style="text-align: right;">14</td> </tr> <tr> <td>Potencia instalada (Kw):</td> <td style="text-align: right;">2,0</td> </tr> <tr> <td>Nº de viviendas deficitarias</td> <td style="text-align: right;">1</td> </tr> <tr> <td>Longitud deficitaria</td> <td style="text-align: right;">50</td> </tr> </table> <p style="margin-top: 20px;">Calidad del servicio: <b>Bueno</b></p>	Nº de puntos	14	Potencia instalada (Kw):	2,0	Nº de viviendas deficitarias	1	Longitud deficitaria	50
	CA	TR	OT	% nuc	% prov																																														
Bueno	2.290	0	0	48,6	65,2																																														
Ejecución	0	0	0	0,0	0,0																																														
Regular	0	0	0	0,0	13,7																																														
Malo	0	0	0	0,0	3,0																																														
No pavimentado	2.424	0	0	51,4	18,1																																														
<b>TOTAL</b>	<b>4.714</b>	<b>0</b>	<b>0</b>	<b>100%</b>	<b>100%</b>																																														
Nº de puntos	14																																																		
Potencia instalada (Kw):	2,0																																																		
Nº de viviendas deficitarias	1																																																		
Longitud deficitaria	50																																																		

<b>ABASTECIMIENTO DE AGUA</b>	<table border="1" style="width:100%; border-collapse: collapse;"> <thead> <tr> <th></th> <th></th> <th>Bueno</th> <th>Ejecución</th> <th>Regular</th> <th>Malo</th> </tr> </thead> <tbody> <tr> <td>Nº de captaciones</td> <td style="text-align: center;">1</td> <td style="text-align: right;">100,0</td> <td style="text-align: right;">0,0</td> <td style="text-align: right;">0,0</td> <td style="text-align: right;">0,0</td> </tr> <tr> <td>Longitud conducción</td> <td style="text-align: center;">708 m</td> <td style="text-align: right;">100,0</td> <td style="text-align: right;">0,0</td> <td style="text-align: right;">0,0</td> <td style="text-align: right;">0,0</td> </tr> <tr> <td>Capacidad depósitos</td> <td style="text-align: center;">50 m3</td> <td style="text-align: right;">100,0</td> <td style="text-align: right;">0,0</td> <td style="text-align: right;">0,0</td> <td style="text-align: right;">0,0</td> </tr> <tr> <td>Nº de potabilizadoras</td> <td style="text-align: center;">1</td> <td style="text-align: right;">100,0</td> <td style="text-align: right;">0,0</td> <td style="text-align: right;">0,0</td> <td style="text-align: right;">0,0</td> </tr> </tbody> </table>			Bueno	Ejecución	Regular	Malo	Nº de captaciones	1	100,0	0,0	0,0	0,0	Longitud conducción	708 m	100,0	0,0	0,0	0,0	Capacidad depósitos	50 m3	100,0	0,0	0,0	0,0	Nº de potabilizadoras	1	100,0	0,0	0,0	0,0
		Bueno	Ejecución	Regular	Malo																										
Nº de captaciones	1	100,0	0,0	0,0	0,0																										
Longitud conducción	708 m	100,0	0,0	0,0	0,0																										
Capacidad depósitos	50 m3	100,0	0,0	0,0	0,0																										
Nº de potabilizadoras	1	100,0	0,0	0,0	0,0																										

Calidad del servicio	B
Año de instalación	1986
Restricciones de agua	NO
Utilización de cisterna	RO

<b>RED DE DISTRIBUCIÓN</b>	<table border="1" style="width:100%; border-collapse: collapse;"> <thead> <tr> <th></th> <th>Longitud</th> <th>% nuc</th> <th>% prov</th> </tr> </thead> <tbody> <tr> <td>Bueno</td> <td style="text-align: center;">355</td> <td style="text-align: right;">100,0</td> <td style="text-align: right;">74,7</td> </tr> <tr> <td>Ejecución</td> <td style="text-align: center;">0</td> <td style="text-align: right;">0,0</td> <td style="text-align: right;">0,0</td> </tr> <tr> <td>Regular</td> <td style="text-align: center;">0</td> <td style="text-align: right;">0,0</td> <td style="text-align: right;">12,3</td> </tr> <tr> <td>Malo</td> <td style="text-align: center;">0</td> <td style="text-align: right;">0,0</td> <td style="text-align: right;">13,0</td> </tr> <tr> <td><b>TOTAL:</b></td> <td colspan="3" style="text-align: center;"><b>355 metros</b></td> </tr> </tbody> </table>		Longitud	% nuc	% prov	Bueno	355	100,0	74,7	Ejecución	0	0,0	0,0	Regular	0	0,0	12,3	Malo	0	0,0	13,0	<b>TOTAL:</b>	<b>355 metros</b>			<p>Viviendas conectadas: 14</p> <p>Viviendas no conectadas: 0</p> <p><b>DÉFICITS</b></p> <p>Nº de viviendas deficitarias: 0</p> <p>Longitud del déficit (m): 0</p> <p>Población residente: 0</p> <p>Población estacional: 0</p> <p><b>AUTÓNOMAS</b></p> <p>Nº de viviendas autónomas: 0</p> <p>Población residente: 0</p> <p>Población estacional: 0</p>
	Longitud	% nuc	% prov																							
Bueno	355	100,0	74,7																							
Ejecución	0	0,0	0,0																							
Regular	0	0,0	12,3																							
Malo	0	0,0	13,0																							
<b>TOTAL:</b>	<b>355 metros</b>																									



Consumo de invierno (m3/día)	2
Consumo de verano (m3/día)	12
Pérdidas de red	0 %
Nº de viviendas con exceso de presión	0
Nº de viviendas con déficit de presión	0

**Diputación  
Provincial de  
SORIA**

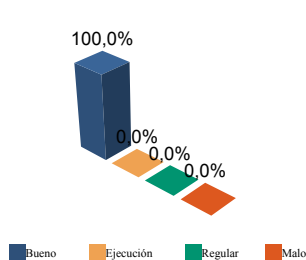
Municipio: **RECUERDA**  
Núcleo: **GALAPAGARES**

Código INE: **152**  
Código INE: **152000101**

**SANEAMIENTO Y DEPURACIÓN**

		Buena	Ejecución	Regular	Malo			
Calidad del servicio	Buena	Longitud emisarios	233 m	Estado (%)	100,0	0,0	0,0	0,0
Caudal tratado (m3/año)	0	Longitud colectores	144 m	Estado (%)	100,0	0,0	0,0	0,0
Caudal desaguado (m3/año)	1320	Nº de depuradoras	0	Capacidad (m3/año):	0			

**RAMALES**



	Longitud	% nuc	% prov
Buena	184	100,0	76,2
Ejecución	0	0,0	0,0
Regular	0	0,0	7,5
Malo	0	0,0	16,3

**TOTAL: 184 metros**

Viviendas conectadas: 14  
Viviendas no conectadas: 0

**DÉFICITS**

Nº de viviendas deficitarias: 0  
Longitud del déficit (m): 0  
Población residente: 0  
Población estacional: 0

**AUTÓNOMAS**

Nº de viviendas autónomas:  
Población residente:  
Población estacional:  
Sistema utilizado:

**DEPURACIÓN**

	SP	FM	IF	FE	EI	AB	VI	IN	OT	CE
Problemas en depuradora	0	0	0	0	0	0	0	0	0	0
Tratamiento Lodos										
Destino final Lodos (%)	Agricultura con compostaje:					Agricultura sin compostaje:				
	Incinerar:					Vertederos:			Otros:	

**PROBLEMAS EN DEPUR.:**

SP: Sin problemas  
FM: Falta de mantenimiento  
IF: Infradimensionamiento  
FE: Falta de elementos básicos

**AB: Abandonada o sin uso**

VI: Vertidos industriales  
IN: Sistema inadecuado  
OT: Otros  
CE: Costes elevados

**TRATAMIENTO DE LODOS:**

CO: Consorcio  
EM: Empresa municipal  
EP: Empresa pública no municipal  
MA: Mancomunidad

**MU: Municipal**

NO: No hay tratamiento  
OT: Otros  
PV: Privada  
VE: Vecinal

**RECOGIDA DE BASURAS**

	Tm/año	Nº contenedores	Calidad	Gestión
No seleccionada	0	0		
Papel	0,0	0		
Vidrio	0,0	0		
Plástico	0,0	0		
Pilas	0,0	0		
Otros	0,0	0		

**EQUIPAMIENTOS**

Superficie total dedicada 285 m2

Nº instalaciones	Tipo	m2 sup. cubierta	Estado			
			B	E	R	M
0	IDEP	0	0	0	0	0
0	CCES	0	0	0	0	0
0	PJNA	0	0	0	0	0
0	LMFE	0	0	0	0	0
0	MATA	0	0	0	0	0
1	CEME	70	0	0	0	1
0	TANA	0	0	0	0	0
1	CSAN	38	1	0	0	0
0	CASI	0	0	0	0	0
0	CENS	0	0	0	0	0
0	EXTI	0	0	0	0	0
1	AYUN	43	0	0	1	0
1	EPSU	134	0	0	1	0

**Total instalaciones núcleo:**

**4**

**INSTALACIONES DE ELIMINACIÓN Y  
TRATAMIENTO DE RESIDUOS**

	Vertederos			Almacenamiento		Plantas Tratamiento				EST	OTR
	VIN	VCS	VCC	PLV	PCE	ISA	ICA	PTC	PTI		
En núcleo	0	0	0	0	0	0	0	0	0	0	0

VIN: Vertedero incontrolado  
VCS: Vertedero controlado sin aprovechamiento  
VCC: Vertedero controlado con explotación de biogas  
PLV: Punto limpio, verde ó ecoparque  
PCE: Planta de clasificación de envases  
ISA: Incineradoras sin aprovechamiento  
ICA: Incineradoras con aprovechamiento  
PTC: Planta de compostaje  
PTI: Planta de tratamiento integrado  
EST: Estación de transferencia  
OTR: Otros tipos

IDEP: Instalaciones deportivas  
CCES: Centros culturales  
PJNA: Parques y jardines  
LMFE: Lonjas, mercados y ferias  
MATA: Mataderos  
CEME: Cementerios  
TANA: Tanatorios  
CSAN: Centros sanitarios  
CASI: Centros asistenciales  
CENS: Centros de enseñanza  
EXTI: Extinción de incendios  
AYUN: Edificios administrativos  
EPSU: Edificios públicos sin uso