


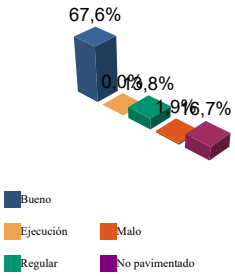
ENCUESTA DE INFRAESTRUCTURA Y EQUIPAMIENTOS LOCALES

Diputación Provincial de SORIA	Municipio: GORMAZ	Código INE: 097	Altitud (m.): 956 Km2 en el término municipal: 6,71	
	Núcleo: GORMAZ	Código INE: 097000101		

Población		Nº de viviendas	Plazas hoteleras
Residente	Estacional		
16	175	45	0

INFRAESTRUCTURA VIARIA

CA: Calles y Plazas TR: Travesías OT: Otros viarios



	CA	TR	OT	% nuc	% prov
Bueno	6.629	0	0	67,6	70,4
Ejecución	0	0	0	0,0	0,1
Regular	1.347	0	0	13,8	12,3
Malo	183	0	0	1,9	2,8
No pavimentado	1.636	0	0	16,7	14,4
TOTAL	9.796	0	0	100%	100%

Número de viviendas deficitarias: 0 (unidades en m2)

ALUMBRADO

Nº de puntos	26
Potencia instalada (Kw):	1,0
Nº de viviendas deficitarias	0
Longitud deficitaria	0

Calidad del servicio: **Bueno**

ABASTECIMIENTO DE AGUA

Calidad del servicio	B
Año de instalación	1963
Restricciones de agua	NO
Utilización de cisterna	NO

		Bueno	Ejecución	Regular	Malo
Nº de captaciones	0	0,0	0,0	0,0	0,0
Longitud conducción	1.566 m	100,0	0,0	0,0	0,0
Capacidad depósitos	100 m3	100,0	0,0	0,0	0,0
Nº de potabilizadoras	1	0,0	0,0	0,0	0,0

Viviendas conectadas:	45
Viviendas no conectadas:	0

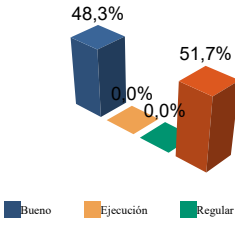
DÉFICITS

Nº de viviendas deficitarias:	0
Longitud del déficit (m):	0
Población residente:	0
Población estacional:	0

AUTÓNOMAS

Nº de viviendas autónomas:	0
Población residente:	0
Población estacional:	0

RED DE DISTRIBUCIÓN



	Longitud	% nuc	% prov
Bueno	392	48,3	77,9
Ejecución	0	0,0	0,0
Regular	0	0,0	10,8
Malo	419	51,7	11,3
TOTAL:	811 metros		

Consumo de invierno (m3/día)	3
Consumo de verano (m3/día)	43
Pérdidas de red	0 %
Nº de viviendas con exceso de presión	0
Nº de viviendas con déficit de presión	0

**Diputación
Provincial de
SORIA**

Municipio: **GORMAZ**

Código INE: **097**

Núcleo: **GORMAZ**

Código INE: **097000101**

SANEAMIENTO Y DEPURACIÓN

		Buena	Ejecución	Regular	Malo			
Calidad del servicio	Buena	Longitud emisarios	1.285m	Estado (%)	100,0	0,0	0,0	0,0
Caudal tratado (m3/año)	0	Longitud colectores	593 m	Estado (%)	100,0	0,0	0,0	0,0
Caudal desaguado (m3/año)	4006	Nº de depuradoras	0	Capacidad (m3/año):	0			

RAMALES



	Longitud	% nuc	% prov
Buena	135	100,0	88,4
Ejecución	0	0,0	0,0
Regular	0	0,0	6,5
Malo	0	0,0	5,1

TOTAL: 135 metros

Viviendas conectadas: 45

Viviendas no conectadas: 0

DÉFICITS

Nº de viviendas deficitarias: 0

Longitud del déficit (m): 0

Población residente: 0

Población estacional: 0

AUTÓNOMAS

Nº de viviendas autónomas:

Población residente:

Población estacional:

Sistema utilizado:

DEPURACIÓN

	SP	FM	IF	FE	EI	AB	VI	IN	OT	CE	
Problemas en depuradora	0	0	0	0	0	0	0	0	0	0	
Tratamiento Lodos											
Destino final Lodos (%)	Agricultura con compostaje:					Agricultura sin compostaje:					
	Incinerar:					Vertederos:					Otros:

PROBLEMAS EN DEPUR.:

SP: Sin problemas
FM: Falta de mantenimiento
IF: Infradimensionamiento
FE: Falta de elementos básicos

AB: Abandonada o sin uso

VI: Vertidos industriales
IN: Sistema inadecuado
OT: Otros
CE: Costes elevados

TRATAMIENTO DE LODOS:

CO: Consorcio
EM: Empresa municipal
EP: Empresa pública no municipal
MA: Mancomunidad

MU: Municipal

NO: No hay tratamiento
OT: Otros
PV: Privada
VE: Vecinal

RECOGIDA DE BASURAS

	Tm/año	Nº contenedores	Calidad	Gestión
No seleccionada	14,40	2	Adecuado	Municipal contratada
Papel	0,00	0		
Vidrio	0,90	1	Adecuado	Otros
Plástico	0,00	0		
Pilas	0,00	0		
Otros	0,00	0		

EQUIPAMIENTOS

Superficie total dedicada 5.760 m2

Nº instalaciones	Tipo	m2 sup. cubierta	Estado			
			B	E	R	M
1	IDEP	0	1	0	0	0
2	CCES	141	2	0	0	0
2	PJNA	4.543	2	0	0	0
0	LMFE	0	0	0	0	0
0	MATA	0	0	0	0	0
1	CEME	438	0	0	0	1
0	TANA	0	0	0	0	0
1	CSAN	73	1	0	0	0
0	CASI	0	0	0	0	0
0	CENS	0	0	0	0	0
0	EXTI	0	0	0	0	0
3	AYUN	480	3	0	0	0
1	EPSU	85	1	0	0	0

Total instalaciones núcleo:

11

INSTALACIONES DE ELIMINACIÓN Y TRATAMIENTO DE RESIDUOS

	Vertederos			Almacenamiento		Plantas Tratamiento				EST	OTR
	VIN	VCS	VCC	PLV	PCE	ISA	ICA	PTC	PTI		
En núcleo	0	0	0	0	0	0	0	0	0	0	1

VIN: Vertedero incontrolado
VCS: Vertedero controlado sin aprovechamiento
VCC: Vertedero controlado con explotación de biogas
PLV: Punto limpio, verde ó ecoparque
PCE: Planta de clasificación de envases
ISA: Incineradoras sin aprovechamiento
ICA: Incineradoras con aprovechamiento
PTC: Planta de compostaje
PTI: Planta de tratamiento integrado
EST: Estación de transferencia
OTR: Otros tipos

IDEP: Instalaciones deportivas
CCES: Centros culturales
PJNA: Parques y jardines
LMFE: Lonjas, mercados y ferias
MATA: Mataderos
CEME: Cementerios
TANA: Tanatorios
CSAN: Centros sanitarios
CASI: Centros asistenciales
CENS: Centros de enseñanza
EXTI: Extinción de incendios
AYUN: Edificios administrativos
EPSU: Edificios públicos sin uso