
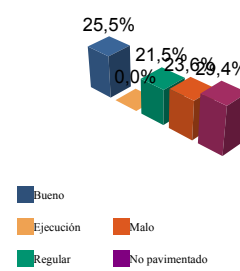


ENCUESTA DE INFRAESTRUCTURA Y EQUIPAMIENTOS LOCALES

Diputación Provincial de SORIA	Municipio: CIDONES	Código INE: 061	Altitud (m.): 1118	Km2 en el término municipal: 48	
	Núcleo: HERREROS	Código INE: 061000201			

Población		Nº de viviendas	Plazas hoteleras
Residente	Estacional		
72	400	119	0

INFRAESTRUCTURA VIARIA	CA: Calles y Plazas TR: Travesías OT: Otros viarios	ALUMBRADO
-------------------------------	---	------------------



Número de viviendas deficitarias: 0

	CA	TR	OT	% nuc	% prov
Bueno	6.955	1.134	0	25,5	65,2
Ejecución	0	0	0	0,0	0,0
Regular	6.848	0	0	21,5	13,7
Malo	7.043	464	0	23,6	3,0
No pavimentado	7.145	1.107	1.104	29,4	18,1
TOTAL	27.990	2.705	1.104	100%	100%

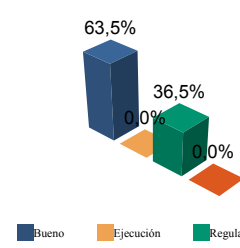
(unidades en m2)

Nº de puntos	77
Potencia instalada (Kw):	10,0
Nº de viviendas deficitarias	15
Longitud deficitaria	500

Calidad del servicio: **Bueno**

ABASTECIMIENTO DE AGUA	Bueno Ejecución Regular Malo
-------------------------------	------------------------------

Calidad del servicio	B	Nº de captaciones	1	Estado (%)	0,0	0,0	100,0	0,0
Año de instalación	1971	Longitud conducción	7.444 m	Estado (%)	73,6	0,0	26,4	0,0
Restricciones de agua	NO	Capacidad depósitos	150 m3	Estado (%)	100,0	0,0	0,0	0,0
Utilización de cisterna	NO	Nº de potabilizadoras	1	Estado (%)	0,0	0,0	0,0	100,0



	Longitud	% nuc	% prov
Bueno	1.379	63,5	74,7
Ejecución	0	0,0	0,0
Regular	793	36,5	12,3
Malo	0	0,0	13,0
TOTAL:	2.172 metros		

Viviendas conectadas: 119

Viviendas no conectadas: 0

DÉFICITS

Nº de viviendas deficitarias: 0

Longitud del déficit (m): 0

Población residente: 0

Población estacional: 0

AUTÓNOMAS

Nº de viviendas autónomas: 0

Población residente: 0

Población estacional: 0

Consumo de invierno (m3/día)	16
Consumo de verano (m3/día)	100
Pérdidas de red	0 %
Nº de viviendas con exceso de presión	0
Nº de viviendas con déficit de presión	0

**Diputación
Provincial de
SORIA**

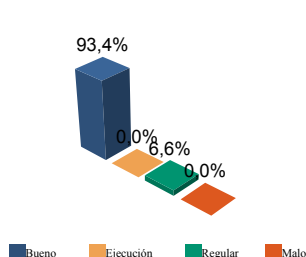
Municipio: **CIDONES**
Núcleo: **HERREROS**

Código INE: **061**
Código INE: **061000201**

SANEAMIENTO Y DEPURACIÓN

				Buena	Ejecución	Regular	Malo	
Calidad del servicio	Regular	Longitud emisarios	405 m	Estado (%)	0,0	0,0	100,0	0,0
Caudal tratado (m3/año)	10854	Longitud colectores	530 m	Estado (%)	0,0	0,0	100,0	0,0
Caudal desaguado (m3/año)	10854	Nº de depuradoras	1	Capacidad (m3/año):		0		

RAMALES



	Longitud	% nuc	% prov
Buena	1.507	93,4	76,2
Ejecución	0	0,0	0,0
Regular	106	6,6	7,5
Malo	0	0,0	16,3

TOTAL: 1.613 metros

Viviendas conectadas: 118

Viviendas no conectadas: 1

DÉFICITS

Nº de viviendas deficitarias: 0

Longitud del déficit (m): 0

Población residente: 0

Población estacional: 0

AUTÓNOMAS

Nº de viviendas autónomas:

Población residente:

Población estacional:

Sistema utilizado:

DEPURACIÓN

	SP	FM	IF	FE	EI	AB	VI	IN	OT	CE
Problemas en depuradora	1	0	0	0	0	0	0	0	0	0
Tratamiento Lodos	NO									
Destino final Lodos (%)	Agricultura con compostaje: 0,0					Agricultura sin compostaje: 0,0				
	Incinerar: 0,0		Vertederos: 0,0			Otros: 0,0				

PROBLEMAS EN DEPUR.:

SP: Sin problemas
FM: Falta de mantenimiento
IF: Infradimensionamiento
FE: Falta de elementos básicos

AB: Abandonada o sin uso

VI: Vertidos industriales
IN: Sistema inadecuado
OT: Otros
CE: Costes elevados

TRATAMIENTO DE LODOS:

CO: Consorcio
EM: Empresa municipal
EP: Empresa pública no municipal
MA: Mancomunidad

MU: Municipal

NO: No hay tratamiento
OT: Otros
PV: Privada
VE: Vecinal

RECOGIDA DE BASURAS

	Tm/año	Nº contenedores	Calidad	Gestión
No seleccionada	43.2	5	Adecuado	Municipal contratada
Papel	2,0	1	Adecuado	Mancomunidad contratada
Vidrio	0,0	1	Adecuado	Otros
Plástico	2,0	1	Adecuado	Otros
Pilas	0,0	0		
Otros	0,0	0		

EQUIPAMIENTOS

Superficie total dedicada 122.719 m2

Nº instalaciones	Tipo	m2 sup. cubierta	Estado			
			B	E	R	M
1	IDEP	0	0	0	1	0
1	CCES	150	1	0	0	0
1	PJNA	120.150	0	0	0	1
0	LMFE	0	0	0	0	0
0	MATA	0	0	0	0	0
1	CEME	1.050	1	0	0	0
0	TANA	0	0	0	0	0
2	CSAN	328	2	0	0	0
0	CASI	0	0	0	0	0
0	CENS	0	0	0	0	0
0	EXTI	0	0	0	0	0
2	AYUN	543	2	0	0	0
2	EPSU	498	0	0	1	1

INSTALACIONES DE ELIMINACIÓN Y TRATAMIENTO DE RESIDUOS

	Vertederos			Almacenamiento		Plantas Tratamiento				EST	OTR
	VIN	VCS	VCC	PLV	PCE	ISA	ICA	PTC	PTI		
En núcleo	0	0	0	0	0	0	0	0	0	0	0

VIN: Vertedero incontrolado
VCS: Vertedero controlado sin aprovechamiento
VCC: Vertedero controlado con explotación de biogas
PLV: Punto limpio, verde ó ecoparque
PCE: Planta de clasificación de envases
ISA: Incineradoras sin aprovechamiento
ICA: Incineradoras con aprovechamiento
PTC: Planta de compostaje
PTI: Planta de tratamiento integrado
EST: Estación de transferencia
OTR: Otros tipos

IDEP: Instalaciones deportivas
CCES: Centros culturales
PJNA: Parques y jardines
LMFE: Lonjas, mercados y ferias
MATA: Mataderos
CEME: Cementerios
TANA: Tanatorios
CSAN: Centros sanitarios
CASI: Centros asistenciales
CENS: Centros de enseñanza
EXTI: Extinción de incendios
AYUN: Edificios administrativos
EPSU: Edificios públicos sin uso

Total instalaciones núcleo: 10