
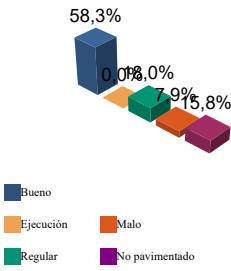


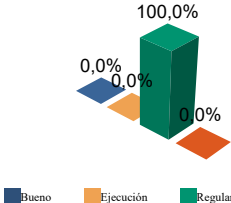
ENCUESTA DE INFRAESTRUCTURA Y EQUIPAMIENTOS LOCALES

Diputación Provincial de SORIA	Municipio: QUINTANA REDONDA	Código INE: 144	Altitud (m.): 1048	Km2 en el término municipal: 50	
	Núcleo: IZANA	Código INE: 144000501			

Población		Nº de viviendas	Plazas hoteleras
Residente	Estacional		
18	60	21	0

<h3>INFRAESTRUCTURA VIARIA</h3> <p style="text-align: center;">CA: Calles y Plazas TR: Travesías OT: Otros viarios</p>  <table border="1" style="width: 100%; border-collapse: collapse; margin-top: 10px;"> <thead> <tr> <th></th> <th>CA</th> <th>TR</th> <th>OT</th> <th>% nuc</th> <th>% prov</th> </tr> </thead> <tbody> <tr> <td>Bueno</td> <td style="text-align: center;">2.892</td> <td style="text-align: center;">0</td> <td style="text-align: center;">0</td> <td style="text-align: center;">58,3</td> <td style="text-align: center;">69,9</td> </tr> <tr> <td>Ejecución</td> <td style="text-align: center;">0</td> <td style="text-align: center;">0</td> <td style="text-align: center;">0</td> <td style="text-align: center;">0,0</td> <td style="text-align: center;">0,1</td> </tr> <tr> <td>Regular</td> <td style="text-align: center;">670</td> <td style="text-align: center;">224</td> <td style="text-align: center;">0</td> <td style="text-align: center;">18,0</td> <td style="text-align: center;">12,4</td> </tr> <tr> <td>Malo</td> <td style="text-align: center;">0</td> <td style="text-align: center;">393</td> <td style="text-align: center;">0</td> <td style="text-align: center;">7,9</td> <td style="text-align: center;">2,9</td> </tr> <tr> <td>No pavimentado</td> <td style="text-align: center;">784</td> <td style="text-align: center;">0</td> <td style="text-align: center;">0</td> <td style="text-align: center;">15,8</td> <td style="text-align: center;">14,7</td> </tr> <tr> <td>TOTAL</td> <td style="text-align: center;">4.347</td> <td style="text-align: center;">617</td> <td style="text-align: center;">0</td> <td style="text-align: center;">100%</td> <td style="text-align: center;">100%</td> </tr> </tbody> </table> <p style="text-align: center;">Número de viviendas deficitarias: 0 (unidades en m2)</p>		CA	TR	OT	% nuc	% prov	Bueno	2.892	0	0	58,3	69,9	Ejecución	0	0	0	0,0	0,1	Regular	670	224	0	18,0	12,4	Malo	0	393	0	7,9	2,9	No pavimentado	784	0	0	15,8	14,7	TOTAL	4.347	617	0	100%	100%	<h3>ALUMBRADO</h3> <table border="1" style="width: 100%; border-collapse: collapse; margin-top: 10px;"> <tr> <td>Nº de puntos</td> <td style="text-align: center;">15</td> </tr> <tr> <td>Potencia instalada (Kw):</td> <td style="text-align: center;">0,0</td> </tr> <tr> <td>Nº de viviendas deficitarias</td> <td style="text-align: center;">2</td> </tr> <tr> <td>Longitud deficitaria</td> <td style="text-align: center;">70</td> </tr> </table> <p style="text-align: right; margin-top: 10px;">Calidad del servicio: Regular</p>	Nº de puntos	15	Potencia instalada (Kw):	0,0	Nº de viviendas deficitarias	2	Longitud deficitaria	70
	CA	TR	OT	% nuc	% prov																																														
Bueno	2.892	0	0	58,3	69,9																																														
Ejecución	0	0	0	0,0	0,1																																														
Regular	670	224	0	18,0	12,4																																														
Malo	0	393	0	7,9	2,9																																														
No pavimentado	784	0	0	15,8	14,7																																														
TOTAL	4.347	617	0	100%	100%																																														
Nº de puntos	15																																																		
Potencia instalada (Kw):	0,0																																																		
Nº de viviendas deficitarias	2																																																		
Longitud deficitaria	70																																																		

<h3>ABASTECIMIENTO DE AGUA</h3> <table border="1" style="width: 100%; border-collapse: collapse; margin-top: 10px;"> <tr> <td>Calidad del servicio</td> <td style="text-align: center;">M</td> </tr> <tr> <td>Año de instalación</td> <td style="text-align: center;">1974</td> </tr> <tr> <td>Restricciones de agua</td> <td style="text-align: center;">NO</td> </tr> <tr> <td>Utilización de cisterna</td> <td style="text-align: center;">NO</td> </tr> </table>	Calidad del servicio	M	Año de instalación	1974	Restricciones de agua	NO	Utilización de cisterna	NO	<table border="1" style="width: 100%; border-collapse: collapse; margin-top: 10px;"> <thead> <tr> <th></th> <th></th> <th>Bueno</th> <th>Ejecución</th> <th>Regular</th> <th>Malo</th> </tr> </thead> <tbody> <tr> <td>Nº de captaciones</td> <td style="text-align: center;">0</td> <td style="text-align: center;">0,0</td> <td style="text-align: center;">0,0</td> <td style="text-align: center;">0,0</td> <td style="text-align: center;">0,0</td> </tr> <tr> <td>Longitud conducción</td> <td style="text-align: center;">939 m</td> <td style="text-align: center;">0,0</td> <td style="text-align: center;">0,0</td> <td style="text-align: center;">100,0</td> <td style="text-align: center;">0,0</td> </tr> <tr> <td>Capacidad depósitos</td> <td style="text-align: center;">100 m3</td> <td style="text-align: center;">100,0</td> <td style="text-align: center;">0,0</td> <td style="text-align: center;">0,0</td> <td style="text-align: center;">0,0</td> </tr> <tr> <td>Nº de potabilizadoras</td> <td style="text-align: center;">0</td> <td style="text-align: center;">0,0</td> <td style="text-align: center;">0,0</td> <td style="text-align: center;">0,0</td> <td style="text-align: center;">0,0</td> </tr> </tbody> </table>			Bueno	Ejecución	Regular	Malo	Nº de captaciones	0	0,0	0,0	0,0	0,0	Longitud conducción	939 m	0,0	0,0	100,0	0,0	Capacidad depósitos	100 m3	100,0	0,0	0,0	0,0	Nº de potabilizadoras	0	0,0	0,0	0,0	0,0
Calidad del servicio	M																																						
Año de instalación	1974																																						
Restricciones de agua	NO																																						
Utilización de cisterna	NO																																						
		Bueno	Ejecución	Regular	Malo																																		
Nº de captaciones	0	0,0	0,0	0,0	0,0																																		
Longitud conducción	939 m	0,0	0,0	100,0	0,0																																		
Capacidad depósitos	100 m3	100,0	0,0	0,0	0,0																																		
Nº de potabilizadoras	0	0,0	0,0	0,0	0,0																																		

<h3>RED DE DISTRIBUCIÓN</h3>  <table border="1" style="width: 100%; border-collapse: collapse; margin-top: 10px;"> <thead> <tr> <th></th> <th>Longitud</th> <th>% nuc</th> <th>% prov</th> </tr> </thead> <tbody> <tr> <td>Bueno</td> <td style="text-align: center;">0</td> <td style="text-align: center;">0,0</td> <td style="text-align: center;">77,4</td> </tr> <tr> <td>Ejecución</td> <td style="text-align: center;">0</td> <td style="text-align: center;">0,0</td> <td style="text-align: center;">0,0</td> </tr> <tr> <td>Regular</td> <td style="text-align: center;">581</td> <td style="text-align: center;">100,0</td> <td style="text-align: center;">11,0</td> </tr> <tr> <td>Malo</td> <td style="text-align: center;">0</td> <td style="text-align: center;">0,0</td> <td style="text-align: center;">11,6</td> </tr> <tr> <td>TOTAL:</td> <td colspan="3" style="text-align: center;">581 metros</td> </tr> </tbody> </table>		Longitud	% nuc	% prov	Bueno	0	0,0	77,4	Ejecución	0	0,0	0,0	Regular	581	100,0	11,0	Malo	0	0,0	11,6	TOTAL:	581 metros			<p>Viviendas conectadas: 21</p> <p>Viviendas no conectadas: 0</p> <p style="text-align: center;">DÉFICITS</p> <p>Nº de viviendas deficitarias: 0</p> <p>Longitud del déficit (m): 0</p> <p>Población residente: 0</p> <p>Población estacional: 0</p> <p style="text-align: center;">AUTÓNOMAS</p> <p>Nº de viviendas autónomas: 0</p> <p>Población residente: 0</p> <p>Población estacional: 0</p>
	Longitud	% nuc	% prov																						
Bueno	0	0,0	77,4																						
Ejecución	0	0,0	0,0																						
Regular	581	100,0	11,0																						
Malo	0	0,0	11,6																						
TOTAL:	581 metros																								

Consumo de invierno (m3/día)	4
Consumo de verano (m3/día)	15
Pérdidas de red	5 %
Nº de viviendas con exceso de presión	0
Nº de viviendas con déficit de presión	2

**Diputación
Provincial de
SORIA**

Municipio: **QUINTANA REDONDA**

Código INE: **144**

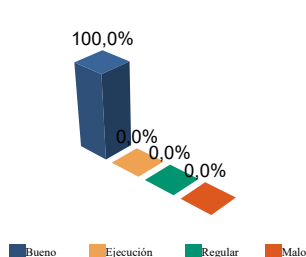
Núcleo: **IZANA**

Código INE: **144000501**

SANEAMIENTO Y DEPURACIÓN

		Ejecución						
		Bueno	Regular	Malo				
Calidad del servicio	Bueno	Longitud emisarios	181 m	Estado (%)	100,0	0,0	0,0	0,0
Caudal tratado (m3/año)	0	Longitud colectores	291 m	Estado (%)	100,0	0,0	0,0	0,0
Caudal desaguado (m3/año)	1989	Nº de depuradoras	0	Capacidad (m3/año):	0			

RAMALES



	Longitud	% nuc	% prov
Bueno	187	100,0	88,2
Ejecución	0	0,0	0,0
Regular	0	0,0	6,6
Malo	0	0,0	5,2

TOTAL: 187 metros

Viviendas conectadas: 21

Viviendas no conectadas: 0

DÉFICITS

Nº de viviendas deficitarias: 0

Longitud del déficit (m): 0

Población residente: 0

Población estacional: 0

AUTÓNOMAS

Nº de viviendas autónomas:

Población residente:

Población estacional:

Sistema utilizado:

DEPURACIÓN

	SP	FM	IF	FE	EI	AB	VI	IN	OT	CE	
Problemas en depuradora	0	0	0	0	0	0	0	0	0	0	
Tratamiento Lodos											
Destino final Lodos (%)	Agricultura con compostaje:					Agricultura sin compostaje:					
	Incinerar:					Vertederos:					Otros:

PROBLEMAS EN DEPUR.:

SP: Sin problemas
FM: Falta de mantenimiento
IF: Infradimensionamiento
FE: Falta de elementos básicos

AB: Abandonada o sin uso

VI: Vertidos industriales
IN: Sistema inadecuado
OT: Otros
CE: Costes elevados

TRATAMIENTO DE LODOS:

CO: Consorcio
EM: Empresa municipal
EP: Empresa pública no municipal
MA: Mancomunidad

MU: Municipal

NO: No hay tratamiento
OT: Otros
PV: Privada
VE: Vecinal

RECOGIDA DE BASURAS

	Tm/año	Nº contenedores	Calidad	Gestión
No seleccionada	6,90	1	Adecuado	Mancomunida d directa
Papel	0,00	0		
Vidrio	0,00	0		
Plástico	0,00	0		
Pilas	0,00	0		
Otros	0,00	0		

EQUIPAMIENTOS

Superficie total dedicada 791 m2

Nº instalaciones	Tipo	m2 sup. cubierta	Estado			
			B	E	R	M
0	IDEP	0	0	0	0	0
2	CCES	155	2	0	0	0
1	PJNA	233	0	0	1	0
0	LMFE	0	0	0	0	0
0	MATA	0	0	0	0	0
1	CEME	68	1	0	0	0
0	TANA	0	0	0	0	0
1	CSAN	81	1	0	0	0
0	CASI	0	0	0	0	0
0	CENS	0	0	0	0	0
0	EXTI	0	0	0	0	0
1	AYUN	136	1	0	0	0
2	EPSU	118	0	0	2	0

Total instalaciones núcleo:

8

INSTALACIONES DE ELIMINACIÓN Y TRATAMIENTO DE RESIDUOS

	Vertederos			Almacenamiento		Plantas Tratamiento				EST	OTR
	VIN	VCS	VCC	PLV	PCE	ISA	ICA	PTC	PTI		

VIN: Vertedero incontrolado
VCS: Vertedero controlado sin aprovechamiento
VCC: Vertedero controlado con explotación de biogas
PLV: Punto limpio, verde ó ecoparque
PCE: Planta de clasificación de envases
ISA: Incineradoras sin aprovechamiento
ICA: Incineradoras con aprovechamiento
PTC: Planta de compostaje
PTI: Planta de tratamiento integrado
EST: Estación de transferencia
OTR: Otros tipos

IDEP: Instalaciones deportivas
CCES: Centros culturales
PJNA: Parques y jardines
LMFE: Lonjas, mercados y ferias
MATA: Mataderos
CEME: Cementerios
TANA: Tanatorios
CSAN: Centros sanitarios
CASI: Centros asistenciales
CENS: Centros de enseñanza
EXTI: Extinción de incendios
AYUN: Edificios administrativos
EPSU: Edificios públicos sin uso