ENCUESTA DE INFRAESTRUCTURA Y EQUIPAMIENTOS LOCALES

Diputación Provincial de SORIA

Municipio: **LAS ALDEHUELAS** Código INE: **014**

Núcleo: **LAS ALDEHUELAS** Código INE: **014000101**

Población		Nº de viviendas	Plazas hoteleras
Residente	Estacional		
17	60	31	0

Altitud (m.): 1252

Km2 en el término municipal: 5

INFRAESTRUCTURA VIARIA

CA: Calles y Plazas **TR**: Travesías **OT**: Otros viarios

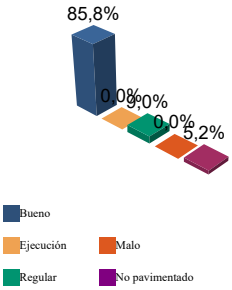

	CA	TR	OT	% nuc	% prov
Bueno	5.697	0	0	85,8	69,9
Ejecución	0	0	0	0,0	0,1
Regular	595	0	0	9,0	12,4
Malo	0	0	0	0,0	2,9
No pavimentado	342	0	0	5,2	14,7
TOTAL	6.634	0	0	100%	100%

(unidades en m2)

Número de viviendas deficitarias: 1

ALUMBRADO

Nº de puntos	22
Potencia instalada (Kw):	1,0
Nº de viviendas deficitarias	0
Longitud deficitaria	0

Calidad del servicio: Bueno

ABASTECIMIENTO DE AGUA

Calidad del servicio	B
Año de instalación	1983
Restricciones de agua	NO
Utilización de cisterna	AC

			Bueno	Ejecución	Regular	Malo
Nº de captaciones	2	Estado (%)	100,0	0,0	0,0	0,0
Longitud conducción	2.706 m	Estado (%)	100,0	0,0	0,0	0,0
Capacidad depósitos	44 m3	Estado (%)	100,0	0,0	0,0	0,0
Nº de potabilizadoras	1	Estado (%)	100,0	0,0	0,0	0,0

RED DE DISTRIBUCIÓN

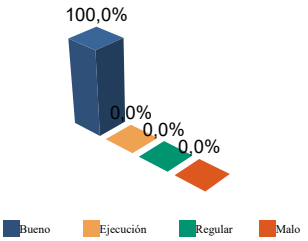

	Longitud	% nuc	% prov
Bueno	440	100,0	77,4
Ejecución	0	0,0	0,0
Regular	0	0,0	11,0
Malo	0	0,0	11,6

TOTAL: **440 metros**

Consumo de invierno (m3/día)	3
Consumo de verano (m3/día)	15
Pérdidas de red	15 %
Nº de viviendas con exceso de presión	19
Nº de viviendas con déficit de presión	0

Viviendas conectadas:	31
Viviendas no conectadas:	0

DÉFICITS

Nº de viviendas deficitarias:	0
Longitud del déficit (m):	0
Población residente:	0
Población estacional:	0

AUTÓNOMAS

Nº de viviendas autónomas:	0
Población residente:	0
Población estacional:	0

INFORME DE NÚCLEO

Fecha del informe: 9 de junio de 2023

Diputación Provincial de SORIA

Municipio: **LAS ALDEHUELAS** Código INE: **014**

Núcleo: **LAS ALDEHUELAS** Código INE: **014000101**

SANEAMIENTO Y DEPURACIÓN

Calidad del servicio	Bueno
Caudal tratado (m3/año)	1939
Caudal desaguado (m3/año)	1939

			Bueno	Ejecución	Regular	Malo
Longitud emisarios	128 m	Estado (%)	100,0	0,0	0,0	0,0
Longitud colectores	287 m	Estado (%)	100,0	0,0	0,0	0,0
Nº de depuradoras	2	Capacidad (m3/año):			3.780	

RAMALES

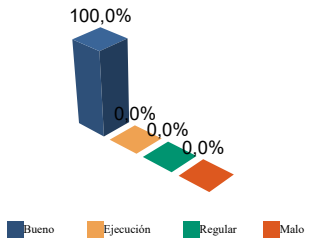

	Longitud	% nuc	% prov
Bueno	361	100,0	88,2
Ejecución	0	0,0	0,0
Regular	0	0,0	6,6
Malo	0	0,0	5,2

TOTAL: **361 metros**

Viviendas conectadas: 31
Viviendas no conectadas: 0

DÉFICITS

Nº de viviendas deficitarias: 0
Longitud del déficit (m): 0
Población residente: 0
Población estacional: 0

AUTÓNOMAS

Nº de viviendas autónomas:
Población residente:
Población estacional:
Sistema utilizado:

DEPURACIÓN

	SP	FM	IF	FE	EI	AB	VI	IN	OT	CE
Problemas en depuradora	2	0	0	0	0	0	0	0	0	0
Tratamiento Lodos	OT, OT									
Destino final Lodos (%)	Agricultura con compostaje: **0,0** Agricultura sin compostaje: **0,0** Incinerar: **0,0** Vertederos: **0,0** Otros: **100,0**									

PROBLEMAS EN DEPUR.:
SP: Sin problemas
FM: Falta de mantenimiento
IF: Infradimensionamiento
FE: Falta de elementos básicos
AB: Abandonada o sin uso
VI: Vertidos industriales
IN: Sistema inadecuado
OT: Otros
CE: Costes elevados

TRATAMIENTO DE LODOS:
CO: Consorcio
EM: Empresa municipal
EP: Empresa pública no municipal
MA: Mancomunidad
MU: Municipal
NO: No hay tratamiento
OT: Otros
PV: Privada
VE: Vecinal

RECOGIDA DE BASURAS

	Tm/año	Nº contenedores	Calidad	Gestión
No seleccionada	6,50	2	Adecuado	Municipal contratada
Papel	0,00	0		
Vidrio	0,00	0		
Plástico	0,00	0		
Pilas	0,00	0		
Otros	0,00	0		

INSTALACIONES DE ELIMINACIÓN Y TRATAMIENTO DE RESIDUOS

	Vertederos			Almacenamiento		Plantas Tratamiento					
	VIN	VCS	VCC	PLV	PCE	ISA	ICA	PTC	PTI	EST	OTR
En núcleo	0	0	0	0	0	0	0	0	0	0	0

VIN: Vertedero incontrolado
VCS: Vertedero controlado sin aprovechamiento
VCC: Vertedero controlado con explotación de biogas
PLV: Punto limpio, verde ó ecoparque
PCE: Planta de clasificación de envases
ISA: Incineradoras sin aprovechamiento
ICA: Incineradoras con aprovechamiento
PTC: Planta de compostaje
PTI: Planta de tratamiento integrado
EST: Estación de transferencia
OTR: Otros tipos

EQUIPAMIENTOS

Superficie total dedicada 931 m2

Nº instalaciones	Tipo	m2 sup. cubierta	Estado			
			B	E	R	M
0	IDEP	0	0	0	0	0
1	CCES	74	1	0	0	0
1	PJNA	84	1	0	0	0
0	LMFE	0	0	0	0	0
0	MATA	0	0	0	0	0
1	CEME	95	1	0	0	0
0	TANA	0	0	0	0	0
1	CSAN	35	1	0	0	0
0	CASI	0	0	0	0	0
0	CENS	0	0	0	0	0
0	EXTI	0	0	0	0	0
4	AYUN	643	4	0	0	0
0	EPSU	0	0	0	0	0

IDEP: Instalaciones deportivas
CCES: Centros culturales
PJNA: Parques y jardines
LMFE: Lonjas, mercados y ferias
MATA: Mataderos
CEME: Cementerios
TANA: Tanatorios
CSAN: Centros sanitarios
CASI: Centros asistenciales
CENS: Centros de enseñanza
EXTI: Extinción de incendios
AYUN: Edificios administrativos
EPSU: Edificios públicos sin uso

Total instalaciones núcleo: **8**