
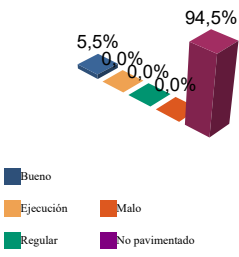


ENCUESTA DE INFRAESTRUCTURA Y EQUIPAMIENTOS LOCALES

Diputación Provincial de SORIA	Municipio: QUINTANA REDONDA	Código INE: 144	Altitud (m.): 994 Km2 en el término municipal: 50	
	Núcleo: LA BARBOLLA	Código INE: 144000101		

Población		Nº de viviendas	Plazas hoteleras
Residente	Estacional		
2	5	2	0

INFRAESTRUCTURA VIARIA	CA: Calles y Plazas TR: Travesías OT: Otros viarios	ALUMBRADO
-------------------------------	---	------------------



Número de viviendas deficitarias: 0

	CA	TR	OT	% nuc	% prov
Bueno	98	0	0	5,5	69,9
Ejecución	0	0	0	0,0	0,1
Regular	0	0	0	0,0	12,4
Malo	0	0	0	0,0	2,9
No pavimentado	1.674	0	0	94,5	14,7
TOTAL	1.772	0	0	100%	100%

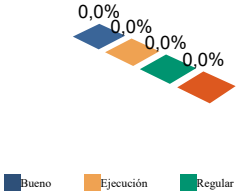
(unidades en m2)

Nº de puntos	7
Potencia instalada (Kw):	0,0
Nº de viviendas deficitarias	0
Longitud deficitaria	0

Calidad del servicio: **Malo**

ABASTECIMIENTO DE AGUA	
-------------------------------	--

Calidad del servicio	NO								
Año de instalación	0	Nº de captaciones	0	Estado (%)	0,0	0,0	0,0	0,0	0,0
Restricciones de agua	NO	Longitud conducción	0 m	Estado (%)	0,0	0,0	0,0	0,0	0,0
Utilización de cisterna	NO	Capacidad depósitos	0 m3	Estado (%)	0,0	0,0	0,0	0,0	0,0
		Nº de potabilizadoras	0	Estado (%)	0,0	0,0	0,0	0,0	0,0



TOTAL: 0 metros

	Longitud	% nuc	% prov
Bueno	0	0,0	77,4
Ejecución	0	0,0	0,0
Regular	0	0,0	11,0
Malo	0	0,0	11,6

Viviendas conectadas: 0
Viviendas no conectadas: 0

DÉFICITS

Nº de viviendas deficitarias: 2
Longitud del déficit (m): 400
Población residente: 2
Población estacional: 5

AUTÓNOMAS

Nº de viviendas autónomas: 2
Población residente: 2
Población estacional: 5

Consumo de invierno (m3/día)	0
Consumo de verano (m3/día)	0
Pérdidas de red	0 %
Nº de viviendas con exceso de presión	0
Nº de viviendas con déficit de presión	0

Diputación
Provincial de
SORIA

Municipio: QUINTANA REDONDA

Código INE: 144

Núcleo: LA BARBOLLA

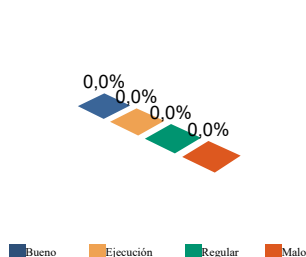
Código INE: 144000101

Página 2 de 2

SANEAMIENTO Y DEPURACIÓN

		Ejecución						
		Bueno	Ejecución	Regular	Malo			
Calidad del servicio		Longitud emisarios	0 m	Estado (%)	0,0	0,0	0,0	0,0
Caudal tratado (m3/año)	0	Longitud colectores	0 m	Estado (%)	0,0	0,0	0,0	0,0
Caudal desaguado (m3/año)	0	Nº de depuradoras	0	Capacidad (m3/año):	0			

RAMALES



	Longitud	% nuc	% prov
Bueno	0	0,0	88,2
Ejecución	0	0,0	0,0
Regular	0	0,0	6,6
Malo	0	0,0	5,2

TOTAL: 0 metros

Viviendas conectadas: 0

Viviendas no conectadas: 0

DÉFICITS

Nº de viviendas deficitarias: 2

Longitud del déficit (m): 400

Población residente: 2

Población estacional: 5

AUTÓNOMAS

Nº de viviendas autónomas: 2

Población residente: 2

Población estacional: 5

Sistema utilizado: Pozo negro

DEPURACIÓN

	SP	FM	IF	FE	EI	AB	VI	IN	OT	CE
Problemas en depuradora	0	0	0	0	0	0	0	0	0	0
Tratamiento Lodos										
Destino final Lodos (%)	Agricultura con compostaje:					Agricultura sin compostaje:				
	Incinerar:					Vertederos:				
						Otros:				

PROBLEMAS EN DEPUR.:

SP: Sin problemas

FM: Falta de mantenimiento

IF: Infradimensionamiento

FE: Falta de elementos básicos

TRATAMIENTO DE LODOS:

CO: Consorcio

EM: Empresa municipal

EP: Empresa pública no municipal

MA: Mancomunidad

AB: Abandonada o sin uso

VI: Vertidos industriales

IN: Sistema inadecuado

OT: Otros

CE: Costes elevados

MU: Municipal

NO: No hay tratamiento

OT: Otros

PV: Privada

VE: Vecinal

RECOGIDA DE BASURAS

	Tm/año	Nº contenedores	Calidad	Gestión
No seleccionada	0,00	0		
Papel	0,00	0		
Vidrio	0,00	0		
Plástico	0,00	0		
Pilas	0,00	0		
Otros	0,00	0		

EQUIPAMIENTOS

Superficie total dedicada 362 m2

Nº instalaciones	Tipo	m2 sup. cubierta	Estado			
			B	E	R	M
0	IDEP	0	0	0	0	0
0	CCES	0	0	0	0	0
0	PJNA	0	0	0	0	0
0	LMFE	0	0	0	0	0
0	MATA	0	0	0	0	0
1	CEME	126	0	0	0	1
0	TANA	0	0	0	0	0
0	CSAN	0	0	0	0	0
0	CASI	0	0	0	0	0
0	CENS	0	0	0	0	0
0	EXTI	0	0	0	0	0
0	AYUN	0	0	0	0	0
4	EPSU	236	0	0	0	4

Total instalaciones núcleo:

5

INSTALACIONES DE ELIMINACIÓN Y TRATAMIENTO DE RESIDUOS

	Vertederos			Almacenamiento		Plantas Tratamiento				EST	OTR
	VIN	VCS	VCC	PLV	PCE	ISA	ICA	PTC	PTI		
En núcleo	0	0	0	0	0	0	0	0	0	0	0

VIN: Vertedero incontrolado

VCS: Vertedero controlado sin aprovechamiento

VCC: Vertedero controlado con explotación de biogas

PLV: Punto limpio, verde ó ecoparque

PCE: Planta de clasificación de envases

ISA: Incineradoras sin aprovechamiento

ICA: Incineradoras con aprovechamiento

PTC: Planta de compostaje

PTI: Planta de tratamiento integrado

EST: Estación de transferencia

OTR: Otros tipos

IDEP: Instalaciones deportivas

CCES: Centros culturales

PJNA: Parques y jardines

LMFE: Lonjas, mercados y ferias

MATA: Mataderos

CEME: Cementerios

TANA: Tanatorios

CSAN: Centros sanitarios

CASI: Centros asistenciales

CENS: Centros de enseñanza

EXTI: Extinción de incendios

AYUN: Edificios administrativos

EPSU: Edificios públicos sin uso