
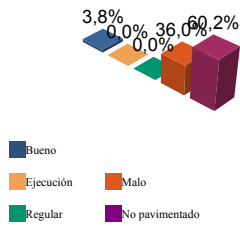


**ENCUESTA DE INFRAESTRUCTURA Y EQUIPAMIENTOS LOCALES**

<b>Diputación Provincial de SORIA</b>	Municipio: <b>FRECHILLA DE ALMAZAN</b>	Código INE: <b>083</b>	Altitud (m.): 957	Km2 en el término municipal: 4.43	
	Núcleo: <b>LA MIOSA</b>	Código INE: <b>083000201</b>			

Población		Nº de viviendas	Plazas hoteleras
Residente	Estacional		
2	5	5	0

<b>INFRAESTRUCTURA VIARIA</b>	CA: Calles y Plazas TR: Travesías OT: Otros viarios	<b>ALUMBRADO</b>
-------------------------------	---	------------------



Número de viviendas deficitarias: 2

	CA	TR	OT	% nuc	% prov
Bueno	159	0	0	3,8	65,8
Ejecución	0	0	0	0,0	0,1
Regular	0	0	0	0,0	13,6
Malo	1.477	0	0	36,0	2,9
No pavimentado	2.472	0	0	60,2	17,6
<b>TOTAL</b>	<b>4.107</b>	<b>0</b>	<b>0</b>	<b>100%</b>	<b>100%</b>

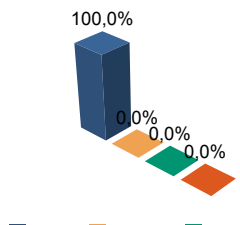
(unidades en m2)

Nº de puntos	4
Potencia instalada (Kw):	1,0
Nº de viviendas deficitarias	0
Longitud deficitaria	0

Calidad del servicio: **Bueno**

<b>ABASTECIMIENTO DE AGUA</b>					
-------------------------------	--	--	--	--	--

Calidad del servicio	NO				
Año de instalación	0	Nº de captaciones	2	Estado (%)	Bueno 100,0 Ejecución 0,0 Regular 0,0 Malo 0,0
Restricciones de agua	NO	Longitud conducción	347 m	Estado (%)	Bueno 100,0 Ejecución 0,0 Regular 0,0 Malo 0,0
Utilización de cisterna	MC	Capacidad depósitos	30 m3	Estado (%)	Bueno 100,0 Ejecución 0,0 Regular 0,0 Malo 0,0
		Nº de potabilizadoras	0	Estado (%)	Bueno 0,0 Ejecución 0,0 Regular 0,0 Malo 0,0



**TOTAL: 0 metros**

	Longitud	% nuc	% prov
Bueno	0	100,0	75,6
Ejecución	0	0,0	0,0
Regular	0	0,0	12,0
Malo	0	0,0	12,4

Viviendas conectadas: 0

Viviendas no conectadas: 0

**DÉFICITS**

Nº de viviendas deficitarias: 0

Longitud del déficit (m): 0

Población residente: 0

Población estacional: 0

**AUTÓNOMAS**

Nº de viviendas autónomas: 5

Población residente: 2

Población estacional: 5

Consumo de invierno (m3/día)	0
Consumo de verano (m3/día)	0
Pérdidas de red	0 %
Nº de viviendas con exceso de presión	0
Nº de viviendas con déficit de presión	0

**Diputación  
Provincial de  
SORIA**

Municipio: **FRECHILLA DE ALMAZAN**

Código INE: **083**

Núcleo: **LA MIQUOSA**

Código INE: **083000201**

**SANEAMIENTO Y DEPURACIÓN**

		Ejecución				Bueno	Regular	Malo
Calidad del servicio		Longitud emisarios	0 m	Estado (%)	0,0	0,0	0,0	0,0
Caudal tratado (m3/año)	0	Longitud colectores	0 m	Estado (%)	0,0	0,0	0,0	0,0
Caudal desaguado (m3/año)	0	Nº de depuradoras	0	Capacidad (m3/año):	0			

**RAMALES**



	Longitud	% nuc	% prov
Bueno	0	100,0	87,9
Ejecución	0	0,0	0,0
Regular	0	0,0	6,7
Malo	0	0,0	5,4

**TOTAL: 0 metros**

Viviendas conectadas: 0  
Viviendas no conectadas: 0

**DÉFICITS**

Nº de viviendas deficitarias: 5  
Longitud del déficit (m): 100  
Población residente: 2  
Población estacional: 5

**AUTÓNOMAS**

Nº de viviendas autónomas: 5  
Población residente: 2  
Población estacional: 5  
Sistema utilizado: Pozo negro

**DEPURACIÓN**

	SP	FM	IF	FE	EI	AB	VI	IN	OT	CE
Problemas en depuradora	0	0	0	0	0	0	0	0	0	0
Tratamiento Lodos										
Destino final Lodos (%)	Agricultura con compostaje:					Agricultura sin compostaje:				
	Incinerar:					Vertederos:			Otros:	

**PROBLEMAS EN DEPUR.:**

SP: Sin problemas  
FM: Falta de mantenimiento  
IF: Infradimensionamiento  
FE: Falta de elementos básicos

AB: Abandonada o sin uso  
VI: Vertidos industriales  
IN: Sistema inadecuado  
OT: Otros  
CE: Costes elevados

**TRATAMIENTO DE LODOS:**

CO: Consorcio  
EM: Empresa municipal  
EP: Empresa pública no municipal  
MA: Mancomunidad

MU: Municipal  
NO: No hay tratamiento  
OT: Otros  
PV: Privada  
VE: Vecinal

**RECOGIDA DE BASURAS**

	Tm/año	Nº contenedores	Calidad	Gestión
No seleccionada	0	0		
Papel	0,0	0		
Vidrio	0,0	0		
Plástico	0,0	0		
Pilas	0,0	0		
Otros	0,0	0		

**EQUIPAMIENTOS**

Superficie total dedicada: 230 m2

Nº instalaciones	Tipo	m2 sup. cubierta	Estado			
			B	E	R	M
0	IDEP	0	0	0	0	0
0	CCES	0	0	0	0	0
0	PJNA	0	0	0	0	0
0	LMFE	0	0	0	0	0
0	MATA	0	0	0	0	0
1	CEME	150	0	0	1	0
0	TANA	0	0	0	0	0
0	CSAN	0	0	0	0	0
0	CASI	0	0	0	0	0
0	CENS	0	0	0	0	0
0	EXTI	0	0	0	0	0
0	AYUN	0	0	0	0	0
1	EPSU	80	0	0	0	1

**Total instalaciones núcleo: 2**

**INSTALACIONES DE ELIMINACIÓN Y TRATAMIENTO DE RESIDUOS**

	Vertederos			Almacenamiento		Plantas Tratamiento				EST	OTR
	VIN	VCS	VCC	PLV	PCE	ISA	ICA	PTC	PTI		
En núcleo	0	0	0	0	0	0	0	0	0	0	0

VIN: Vertedero incontrolado  
VCS: Vertedero controlado sin aprovechamiento  
VCC: Vertedero controlado con explotación de biogas  
PLV: Punto limpio, verde ó ecoparque  
PCE: Planta de clasificación de envases  
ISA: Incineradoras sin aprovechamiento  
ICA: Incineradoras con aprovechamiento  
PTC: Planta de compostaje  
PTI: Planta de tratamiento integrado  
EST: Estación de transferencia  
OTR: Otros tipos

IDEP: Instalaciones deportivas  
CCES: Centros culturales  
PJNA: Parques y jardines  
LMFE: Lonjas, mercados y ferias  
MATA: Mataderos  
CEME: Cementerios  
TANA: Tanatorios  
CSAN: Centros sanitarios  
CASI: Centros asistenciales  
CENS: Centros de enseñanza  
EXTI: Extinción de incendios  
AYUN: Edificios administrativos  
EPSU: Edificios públicos sin uso