ENCUESTA DE INFRAESTRUCTURA Y EQUIPAMIENTOS LOCALES

Diputación Provincial de SORIA

Municipio: **LA POVEDA DE SORIA** Código INE: **141**

Núcleo: **LA POVEDA** Código INE: **141000301**

Población		Nº de viviendas	Plazas hoteleras
Residente	Estacional		
45	250	86	0

Altitud (m.): 1303

Km2 en el término municipal: 3,64

INFRAESTRUCTURA VIARIA

CA: Calles y Plazas **TR**: Travesías **OT**: Otros viarios

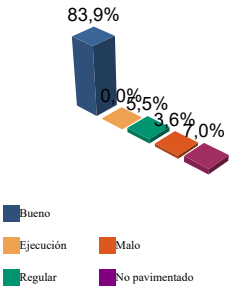

	CA	TR	OT	% nuc	% prov
Bueno	8.055	2.709	0	83,9	70,4
Ejecución	0	0	0	0,0	0,1
Regular	704	0	0	5,5	12,3
Malo	468	0	0	3,6	2,8
No pavimentado	588	306	0	7,0	14,4
TOTAL	9.815	3.015	0	100%	100%

(unidades en m2)

Número de viviendas deficitarias: 0

ALUMBRADO

Nº de puntos	44
Potencia instalada (Kw):	4,0
Nº de viviendas deficitarias	5
Longitud deficitaria	75

Calidad del servicio: Bueno

ABASTECIMIENTO DE AGUA

Calidad del servicio	R
Año de instalación	1977
Restricciones de agua	NO
Utilización de cisterna	NO

			Bueno	Ejecución	Regular	Malo
Nº de captaciones	1	Estado (%)	100,0	0,0	0,0	0,0
Longitud conducción	1.641 m	Estado (%)	79,1	0,0	20,9	0,0
Capacidad depósitos	40 m3	Estado (%)	100,0	0,0	0,0	0,0
Nº de potabilizadoras	1	Estado (%)	0,0	0,0	0,0	0,0

RED DE DISTRIBUCIÓN

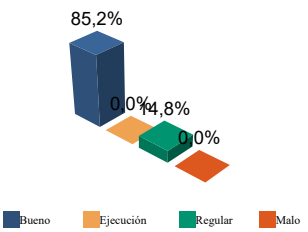

	Longitud	% nuc	% prov
Bueno	1.004	85,2	77,9
Ejecución	0	0,0	0,0
Regular	174	14,8	10,8
Malo	0	0,0	11,3

TOTAL: 1.178 metros

Consumo de invierno (m3/día)	10
Consumo de verano (m3/día)	62
Pérdidas de red	0 %
Nº de viviendas con exceso de presión	77
Nº de viviendas con déficit de presión	0

Viviendas conectadas: 81

Viviendas no conectadas: 5

DÉFICITS

Nº de viviendas deficitarias: 0

Longitud del déficit (m): 0

Población residente: 0

Población estacional: 0

AUTÓNOMAS

Nº de viviendas autónomas: 0

Población residente: 0

Población estacional: 0

INFORME DE NÚCLEO

Fecha del informe: 3 de junio de 2024

Diputación Provincial de SORIA

Municipio: **LA POVEDA DE SORIA** Código INE: **141**

Núcleo: **LA POVEDA** Código INE: **141000301**

SANEAMIENTO Y DEPURACIÓN

Calidad del servicio	Bueno
Caudal tratado (m3/año)	6811
Caudal desaguado (m3/año)	6811

			Bueno	Ejecución	Regular	Malo
Longitud emisarios	106 m	Estado (%)	100,0	0,0	0,0	0,0
Longitud colectores	647 m	Estado (%)	83,3	0,0	16,7	0,0
Nº de depuradoras	2	Capacidad (m3/año):			12.344	

RAMALES

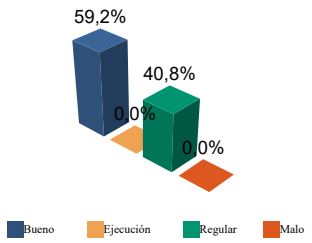

	Longitud	% nuc	% prov
Bueno	291	59,2	88,4
Ejecución	0	0,0	0,0
Regular	201	40,8	6,5
Malo	0	0,0	5,1

TOTAL: **492** **metros**

Viviendas conectadas:	85
Viviendas no conectadas:	0
DÉFICITS	
Nº de viviendas deficitarias:	1
Longitud del déficit (m):	25
Población residente:	0
Población estacional:	3
AUTÓNOMAS	
Nº de viviendas autónomas:	1
Población residente:	0
Población estacional:	3
Sistema utilizado:	Pozo negro

DEPURACIÓN

	SP	FM	IF	FE	EI	AB	VI	IN	OT	CE
Problemas en depuradora	2	0	0	0	0	0	0	0	0	0
Tratamiento Lodos	MA, MA									
Destino final Lodos (%)	Agricultura con compostaje: **0,0** Agricultura sin compostaje: **0,0** Incinerar: **0,0** Vertederos: **100,0** Otros: **0,0**									

PROBLEMAS EN DEPUR.:
SP: Sin problemas
FM: Falta de mantenimiento
IF: Infradimensionamiento
FE: Falta de elementos básicos
AB: Abandonada o sin uso
VI: Vertidos industriales
IN: Sistema inadecuado
OT: Otros
CE: Costes elevados

TRATAMIENTO DE LODOS:
CO: Consorcio
EM: Empresa municipal
EP: Empresa pública no municipal
MA: Mancomunidad
MU: Municipal
NO: No hay tratamiento
OT: Otros
PV: Privada
VE: Vecinal

RECOGIDA DE BASURAS

	Tm/año	Nº contenedores	Calidad	Gestión
No seleccionada	20,90	3	Adecuado	Otros
Papel	1,10	1	Adecuado	Otros
Vidrio	1,30	1	Adecuado	Otros
Plástico	0,00	0		
Pilas	0,00	0		
Otros	0,00	0		

EQUIPAMIENTOS

Superficie total dedicada 1.620 m2

Nº instalaciones	Tipo	m2 sup. cubierta	Estado			
			B	E	R	M
1	IDEP	0	1	0	0	0
1	CCES	71	1	0	0	0
0	PJNA	0	0	0	0	0
0	LMFE	0	0	0	0	0
0	MATA	0	0	0	0	0
1	CEME	330	0	0	0	1
0	TANA	0	0	0	0	0
1	CSAN	30	1	0	0	0
0	CASI	0	0	0	0	0
0	CENS	0	0	0	0	0
0	EXTI	0	0	0	0	0
7	AYUN	1.189	3	0	4	0
0	EPSU	0	0	0	0	0

Total instalaciones núcleo: **11**

IDEP: Instalaciones deportivas
CCES: Centros culturales
PJNA: Parques y jardines
LMFE: Lonjas, mercados y ferias
MATA: Mataderos
CEME: Cementerios
TANA: Tanatorios
CSAN: Centros sanitarios
CASI: Centros asistenciales
CENS: Centros de enseñanza
EXTI: Extinción de incendios
AYUN: Edificios administrativos
EPSU: Edificios públicos sin uso

INSTALACIONES DE ELIMINACIÓN Y TRATAMIENTO DE RESIDUOS

	Vertederos			Almacenamiento		Plantas Tratamiento					
	VIN	VCS	VCC	PLV	PCE	ISA	ICA	PTC	PTI	EST	OTR
En núcleo	1	0	0	0	0	0	0	0	0	0	0

VIN: Vertedero incontrolado
VCS: Vertedero controlado sin aprovechamiento
VCC: Vertedero controlado con explotación de biogas
PLV: Punto limpio, verde ó ecoparque
PCE: Planta de clasificación de envases
ISA: Incineradoras sin aprovechamiento
ICA: Incineradoras con aprovechamiento
PTC: Planta de compostaje
PTI: Planta de tratamiento integrado
EST: Estación de transferencia
OTR: Otros tipos