
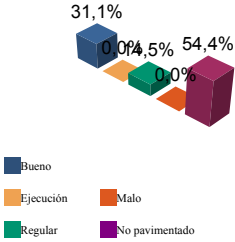


**ENCUESTA DE INFRAESTRUCTURA Y EQUIPAMIENTOS LOCALES**

<b>Diputación Provincial de SORIA</b>	Municipio: <b>QUINTANA REDONDA</b>	Código INE: <b>144</b>	Altitud (m.): 1015  Km2 en el término municipal: 50	
	Núcleo: <b>LA REVILLA DE CALATA □ AZOR</b>	Código INE: <b>144000901</b>		

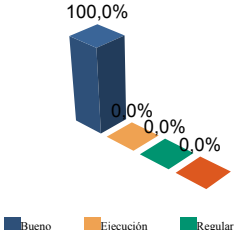
Población		Nº de viviendas	Plazas hoteleras
Residente	Estacional		
5	10	5	0

<p><b>INFRAESTRUCTURA VIARIA</b></p> <p style="text-align: center;">CA: Calles y Plazas TR: Travesías OT: Otros viarios</p>  <table border="1" style="width:100%; border-collapse: collapse; margin-top: 10px;"> <thead> <tr> <th></th> <th>CA</th> <th>TR</th> <th>OT</th> <th>% nuc</th> <th>% prov</th> </tr> </thead> <tbody> <tr> <td>Bueno</td> <td style="text-align: center;">1.686</td> <td style="text-align: center;">0</td> <td style="text-align: center;">0</td> <td style="text-align: center;">31,1</td> <td style="text-align: center;">65,8</td> </tr> <tr> <td>Ejecución</td> <td style="text-align: center;">0</td> <td style="text-align: center;">0</td> <td style="text-align: center;">0</td> <td style="text-align: center;">0,0</td> <td style="text-align: center;">0,1</td> </tr> <tr> <td>Regular</td> <td style="text-align: center;">786</td> <td style="text-align: center;">0</td> <td style="text-align: center;">0</td> <td style="text-align: center;">14,5</td> <td style="text-align: center;">13,6</td> </tr> <tr> <td>Malo</td> <td style="text-align: center;">0</td> <td style="text-align: center;">0</td> <td style="text-align: center;">0</td> <td style="text-align: center;">0,0</td> <td style="text-align: center;">2,9</td> </tr> <tr> <td>No pavimentado</td> <td style="text-align: center;">2.945</td> <td style="text-align: center;">0</td> <td style="text-align: center;">0</td> <td style="text-align: center;">54,4</td> <td style="text-align: center;">17,6</td> </tr> <tr> <td><b>TOTAL</b></td> <td style="text-align: center;"><b>5.416</b></td> <td style="text-align: center;"><b>0</b></td> <td style="text-align: center;"><b>0</b></td> <td style="text-align: center;"><b>100%</b></td> <td style="text-align: center;"><b>100%</b></td> </tr> </tbody> </table> <p style="text-align: center;">Número de viviendas deficitarias: 0 (unidades en m2)</p>		CA	TR	OT	% nuc	% prov	Bueno	1.686	0	0	31,1	65,8	Ejecución	0	0	0	0,0	0,1	Regular	786	0	0	14,5	13,6	Malo	0	0	0	0,0	2,9	No pavimentado	2.945	0	0	54,4	17,6	<b>TOTAL</b>	<b>5.416</b>	<b>0</b>	<b>0</b>	<b>100%</b>	<b>100%</b>	<p><b>ALUMBRADO</b></p> <table border="1" style="width:100%; border-collapse: collapse; margin-top: 10px;"> <tr> <td>Nº de puntos</td> <td style="text-align: center;">9</td> </tr> <tr> <td>Potencia instalada (Kw):</td> <td style="text-align: center;">0,0</td> </tr> <tr> <td>Nº de viviendas deficitarias</td> <td style="text-align: center;">1</td> </tr> <tr> <td>Longitud deficitaria</td> <td style="text-align: center;">30</td> </tr> </table> <p style="text-align: right; margin-top: 10px;">Calidad del servicio: <b>Bueno</b></p>	Nº de puntos	9	Potencia instalada (Kw):	0,0	Nº de viviendas deficitarias	1	Longitud deficitaria	30
	CA	TR	OT	% nuc	% prov																																														
Bueno	1.686	0	0	31,1	65,8																																														
Ejecución	0	0	0	0,0	0,1																																														
Regular	786	0	0	14,5	13,6																																														
Malo	0	0	0	0,0	2,9																																														
No pavimentado	2.945	0	0	54,4	17,6																																														
<b>TOTAL</b>	<b>5.416</b>	<b>0</b>	<b>0</b>	<b>100%</b>	<b>100%</b>																																														
Nº de puntos	9																																																		
Potencia instalada (Kw):	0,0																																																		
Nº de viviendas deficitarias	1																																																		
Longitud deficitaria	30																																																		

<b>ABASTECIMIENTO DE AGUA</b>	
-------------------------------	--

			Bueno	Ejecución	Regular	Malo		
Calidad del servicio	NO	Nº de captaciones	0	Estado (%)	0,0	0,0	0,0	0,0
Año de instalación	0	Longitud conducción	0 m	Estado (%)	0,0	0,0	0,0	0,0
Restricciones de agua	NO	Capacidad depósitos	0 m3	Estado (%)	0,0	0,0	0,0	0,0
Utilización de cisterna	NO	Nº de potabilizadoras	0	Estado (%)	0,0	0,0	0,0	0,0

<b>RED DE DISTRIBUCIÓN</b>	
----------------------------	--



	Longitud	% nuc	% prov
Bueno	0	100,0	75,6
Ejecución	0	0,0	0,0
Regular	0	0,0	12,0
Malo	0	0,0	12,4
<b>TOTAL:</b>	<b>0 metros</b>		

Viviendas conectadas:	0
Viviendas no conectadas:	0
<b>DÉFICITS</b>	
Nº de viviendas deficitarias:	0
Longitud del déficit (m):	0
Población residente:	0
Población estacional:	0
<b>AUTÓNOMAS</b>	
Nº de viviendas autónomas:	5
Población residente:	5
Población estacional:	10

Consumo de invierno (m3/día)	0
Consumo de verano (m3/día)	0
Pérdidas de red	0 %
Nº de viviendas con exceso de presión	0
Nº de viviendas con déficit de presión	0

Diputación  
Provincial de  
SORIA

Municipio: QUINTANA REDONDA  
Núcleo: LA REVILLA DE CALATA □ AZOR

Código INE: 144  
Código INE: 144000901

SANEAMIENTO Y DEPURACIÓN

		Ejecución						
		Bueno	Ejecución	Regular	Malo			
Calidad del servicio		0 m	Estado (%)	0,0	0,0	0,0	0,0	
Caudal tratado (m3/año)	0	0 m	Estado (%)	0,0	0,0	0,0	0,0	
Caudal desaguado (m3/año)	0	0	Capacidad (m3/año):		0			

RAMALES



	Longitud	% nuc	% prov
Bueno	0	100,0	87,9
Ejecución	0	0,0	0,0
Regular	0	0,0	6,7
Malo	0	0,0	5,4

TOTAL: 0 metros

Viviendas conectadas: 0  
Viviendas no conectadas: 0

DÉFICITS

Nº de viviendas deficitarias: 5  
Longitud del déficit (m): 900  
Población residente: 5  
Población estacional: 10

AUTÓNOMAS

Nº de viviendas autónomas: 5  
Población residente: 5  
Población estacional: 10  
Sistema utilizado: Pozo negro

DEPURACIÓN

	SP	FM	IF	FE	EI	AB	VI	IN	OT	CE
Problemas en depuradora	0	0	0	0	0	0	0	0	0	0
Tratamiento Lodos										
Destino final Lodos (%)	Agricultura con compostaje:					Agricultura sin compostaje:				
	Incinerar:		Vertederos:			Otros:				

PROBLEMAS EN DEPUR.:

SP: Sin problemas  
FM: Falta de mantenimiento  
IF: Infradimensionamiento  
FE: Falta de elementos básicos

AB: Abandonada o sin uso  
VI: Vertidos industriales  
IN: Sistema inadecuado  
OT: Otros  
CE: Costes elevados

TRATAMIENTO DE LODOS:

CO: Consorcio  
EM: Empresa municipal  
EP: Empresa pública no municipal  
MA: Mancomunidad

MU: Municipal  
NO: No hay tratamiento  
OT: Otros  
PV: Privada  
VE: Vecinal

RECOGIDA DE BASURAS

	Tm/año	Nº contenedores	Calidad	Gestión
No seleccionada	1.6	1	Adecuado	Mancomunida d directa
Papel	0,0	0		
Vidrio	0,0	0		
Plástico	0,0	0		
Pilas	0,0	0		
Otros	0,0	0		

EQUIPAMIENTOS

Superficie total dedicada 180 m2

Nº instalaciones	Tipo	m2 sup. cubierta	Estado			
			B	E	R	M
0	IDEP	0	0	0	0	0
0	CCES	0	0	0	0	0
0	PJNA	0	0	0	0	0
0	LMFE	0	0	0	0	0
0	MATA	0	0	0	0	0
1	CEME	180	1	0	0	0
0	TANA	0	0	0	0	0
0	CSAN	0	0	0	0	0
0	CASI	0	0	0	0	0
0	CENS	0	0	0	0	0
0	EXTI	0	0	0	0	0
0	AYUN	0	0	0	0	0
0	EPSU	0	0	0	0	0

Total instalaciones núcleo: 1

INSTALACIONES DE ELIMINACIÓN Y  
TRATAMIENTO DE RESIDUOS

	Vertederos			Almacena- miento		Plantas Tratamiento				EST	OTR
	VIN	VCS	VCC	PLV	PCE	ISA	ICA	PTC	PTI		
En núcleo	0	0	0	0	0	0	0	0	0	0	0

VIN: Vertedero incontrolado  
VCS: Vertedero controlado sin aprovechamiento  
VCC: Vertedero controlado con explotación de biogas  
PLV: Punto limpio, verde ó ecoparque  
PCE: Planta de clasificación de envases  
ISA: Incineradoras sin aprovechamiento  
ICA: Incineradoras con aprovechamiento  
PTC: Planta de compostaje  
PTI: Planta de tratamiento integrado  
EST: Estación de transferencia  
OTR: Otros tipos

IDEP: Instalaciones deportivas  
CCES: Centros culturales  
PJNA: Parques y jardines  
LMFE: Lonjas, mercados y ferias  
MATA: Mataderos  
CEME: Cementerios  
TANA: Tanatorios  
CSAN: Centros sanitarios  
CASI: Centros asistenciales  
CENS: Centros de enseñanza  
EXTI: Extinción de incendios  
AYUN: Edificios administrativos  
EPSU: Edificios públicos sin uso