
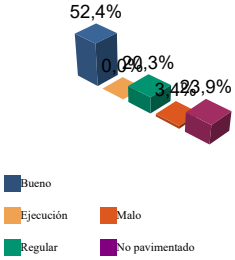


## ENCUESTA DE INFRAESTRUCTURA Y EQUIPAMIENTOS LOCALES

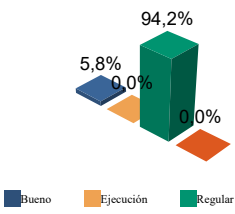
|                                       |                                       |                              |   |   |
|---------------------------------------|---------------------------------------|------------------------------|---|---|
| <b>Diputación Provincial de SORIA</b> | Municipio: <b>LA RIBA DE ESCALOTE</b> | Código INE: <b>157</b>       | Altitud (m.):<br>1029<br><br>Km2 en el término municipal:<br>3.80 |  |
|                                       | Núcleo: <b>LA RIBA DE ESCALOTE</b>    | Código INE: <b>157000101</b> |   |   |

| Población |            | Nº de viviendas | Plazas hoteleras |
|-----------|------------|-----------------|------------------|
| Residente | Estacional |                 |                  |
| 9         | 250        | 65              | 0                |

| <h3>INFRAESTRUCTURA VIARIA</h3> <p style="text-align: center; font-size: small;">CA: Calles y Plazas TR: Travesías OT: Otros viarios</p>  <table border="1" style="width: 100%; border-collapse: collapse; margin-top: 10px;"> <thead> <tr> <th></th> <th>CA</th> <th>TR</th> <th>OT</th> <th>% nuc</th> <th>% prov</th> </tr> </thead> <tbody> <tr> <td>Bueno</td> <td style="text-align: right;">6.225</td> <td style="text-align: center;">0</td> <td style="text-align: center;">0</td> <td style="text-align: center;">52,4</td> <td style="text-align: center;">69,9</td> </tr> <tr> <td>Ejecución</td> <td style="text-align: center;">0</td> <td style="text-align: center;">0</td> <td style="text-align: center;">0</td> <td style="text-align: center;">0,0</td> <td style="text-align: center;">0,1</td> </tr> <tr> <td>Regular</td> <td style="text-align: right;">2.413</td> <td style="text-align: center;">0</td> <td style="text-align: center;">0</td> <td style="text-align: center;">20,3</td> <td style="text-align: center;">12,4</td> </tr> <tr> <td>Malo</td> <td style="text-align: right;">409</td> <td style="text-align: center;">0</td> <td style="text-align: center;">0</td> <td style="text-align: center;">3,4</td> <td style="text-align: center;">2,9</td> </tr> <tr> <td>No pavimentado</td> <td style="text-align: right;">2.847</td> <td style="text-align: center;">0</td> <td style="text-align: center;">0</td> <td style="text-align: center;">23,9</td> <td style="text-align: center;">14,7</td> </tr> <tr> <td><b>TOTAL</b></td> <td style="text-align: right;"><b>11.894</b></td> <td style="text-align: center;"><b>0</b></td> <td style="text-align: center;"><b>0</b></td> <td style="text-align: center;"><b>100%</b></td> <td style="text-align: center;"><b>100%</b></td> </tr> </tbody> </table> <p style="text-align: center;">Número de viviendas deficitarias: <span style="margin-left: 100px;">3</span> <span style="margin-left: 100px;">(unidades en m2)</span></p> |               | CA       | TR       | OT          | % nuc       | % prov | Bueno | 6.225 | 0 | 0 | 52,4 | 69,9 | Ejecución | 0 | 0 | 0 | 0,0 | 0,1 | Regular | 2.413 | 0 | 0 | 20,3 | 12,4 | Malo | 409 | 0 | 0 | 3,4 | 2,9 | No pavimentado | 2.847 | 0 | 0 | 23,9 | 14,7 | <b>TOTAL</b> | <b>11.894</b> | <b>0</b> | <b>0</b> | <b>100%</b> | <b>100%</b> | <h3>ALUMBRADO</h3> <table border="1" style="width: 100%; border-collapse: collapse; margin-top: 10px;"> <tr> <td>Nº de puntos</td> <td style="text-align: center;">25</td> </tr> <tr> <td>Potencia instalada (Kw):</td> <td style="text-align: center;">1,0</td> </tr> <tr> <td>Nº de viviendas deficitarias</td> <td style="text-align: center;">0</td> </tr> <tr> <td>Longitud deficitaria</td> <td style="text-align: center;">0</td> </tr> </table> <p style="margin-top: 20px;">Calidad del servicio: <span style="float: right;">Bueno</span></p> | Nº de puntos | 25 | Potencia instalada (Kw): | 1,0 | Nº de viviendas deficitarias | 0 | Longitud deficitaria | 0 |
|--|---------------|----------|----------|-------------|-------------|--------|-------|-------|---|---|------|------|-----------|---|---|---|-----|-----|---------|-------|---|---|------|------|------|-----|---|---|-----|-----|----------------|-------|---|---|------|------|--------------|---------------|----------|----------|-------------|-------------|---|--------------|----|--------------------------|-----|------------------------------|---|----------------------|---|
|  | CA            | TR       | OT       | % nuc       | % prov      |        |       |       |   |   |      |      |           |   |   |   |     |     |         |       |   |   |      |      |      |     |   |   |     |     |                |       |   |   |      |      |              |               |          |          |             |             |   |              |    |                          |     |                              |   |                      |   |
| Bueno  | 6.225         | 0        | 0        | 52,4        | 69,9        |        |       |       |   |   |      |      |           |   |   |   |     |     |         |       |   |   |      |      |      |     |   |   |     |     |                |       |   |   |      |      |              |               |          |          |             |             |   |              |    |                          |     |                              |   |                      |   |
| Ejecución  | 0             | 0        | 0        | 0,0         | 0,1         |        |       |       |   |   |      |      |           |   |   |   |     |     |         |       |   |   |      |      |      |     |   |   |     |     |                |       |   |   |      |      |              |               |          |          |             |             |   |              |    |                          |     |                              |   |                      |   |
| Regular  | 2.413         | 0        | 0        | 20,3        | 12,4        |        |       |       |   |   |      |      |           |   |   |   |     |     |         |       |   |   |      |      |      |     |   |   |     |     |                |       |   |   |      |      |              |               |          |          |             |             |   |              |    |                          |     |                              |   |                      |   |
| Malo   | 409           | 0        | 0        | 3,4         | 2,9         |        |       |       |   |   |      |      |           |   |   |   |     |     |         |       |   |   |      |      |      |     |   |   |     |     |                |       |   |   |      |      |              |               |          |          |             |             |   |              |    |                          |     |                              |   |                      |   |
| No pavimentado   | 2.847         | 0        | 0        | 23,9        | 14,7        |        |       |       |   |   |      |      |           |   |   |   |     |     |         |       |   |   |      |      |      |     |   |   |     |     |                |       |   |   |      |      |              |               |          |          |             |             |   |              |    |                          |     |                              |   |                      |   |
| <b>TOTAL</b>   | <b>11.894</b> | <b>0</b> | <b>0</b> | <b>100%</b> | <b>100%</b> |        |       |       |   |   |      |      |           |   |   |   |     |     |         |       |   |   |      |      |      |     |   |   |     |     |                |       |   |   |      |      |              |               |          |          |             |             |   |              |    |                          |     |                              |   |                      |   |
| Nº de puntos   | 25            |          |          |             |             |        |       |       |   |   |      |      |           |   |   |   |     |     |         |       |   |   |      |      |      |     |   |   |     |     |                |       |   |   |      |      |              |               |          |          |             |             |   |              |    |                          |     |                              |   |                      |   |
| Potencia instalada (Kw):   | 1,0           |          |          |             |             |        |       |       |   |   |      |      |           |   |   |   |     |     |         |       |   |   |      |      |      |     |   |   |     |     |                |       |   |   |      |      |              |               |          |          |             |             |   |              |    |                          |     |                              |   |                      |   |
| Nº de viviendas deficitarias   | 0             |          |          |             |             |        |       |       |   |   |      |      |           |   |   |   |     |     |         |       |   |   |      |      |      |     |   |   |     |     |                |       |   |   |      |      |              |               |          |          |             |             |   |              |    |                          |     |                              |   |                      |   |
| Longitud deficitaria   | 0             |          |          |             |             |        |       |       |   |   |      |      |           |   |   |   |     |     |         |       |   |   |      |      |      |     |   |   |     |     |                |       |   |   |      |      |              |               |          |          |             |             |   |              |    |                          |     |                              |   |                      |   |

| <h3>ABASTECIMIENTO DE AGUA</h3> <table border="1" style="width: 100%; border-collapse: collapse; margin-top: 10px;"> <tr> <td>Calidad del servicio</td> <td style="text-align: center;">B</td> </tr> <tr> <td>Año de instalación</td> <td style="text-align: center;">1976</td> </tr> <tr> <td>Restricciones de agua</td> <td style="text-align: center;">NO</td> </tr> <tr> <td>Utilización de cisterna</td> <td style="text-align: center;">NO</td> </tr> </table> | Calidad del servicio | B     | Año de instalación | 1976    | Restricciones de agua | NO | Utilización de cisterna | NO | <table border="1" style="width: 100%; border-collapse: collapse; margin-top: 10px;"> <thead> <tr> <th></th> <th></th> <th>Bueno</th> <th>Ejecución</th> <th>Regular</th> <th>Malo</th> </tr> </thead> <tbody> <tr> <td>Nº de captaciones</td> <td style="text-align: center;">0</td> <td style="text-align: center;">0,0</td> <td style="text-align: center;">0,0</td> <td style="text-align: center;">0,0</td> <td style="text-align: center;">0,0</td> </tr> <tr> <td>Longitud conducción</td> <td style="text-align: center;">2.914 m</td> <td style="text-align: center;">100,0</td> <td style="text-align: center;">0,0</td> <td style="text-align: center;">0,0</td> <td style="text-align: center;">0,0</td> </tr> <tr> <td>Capacidad depósitos</td> <td style="text-align: center;">50 m3</td> <td style="text-align: center;">100,0</td> <td style="text-align: center;">0,0</td> <td style="text-align: center;">0,0</td> <td style="text-align: center;">0,0</td> </tr> <tr> <td>Nº de potabilizadoras</td> <td style="text-align: center;">1</td> <td style="text-align: center;">0,0</td> <td style="text-align: center;">0,0</td> <td style="text-align: center;">0,0</td> <td style="text-align: center;">0,0</td> </tr> </tbody> </table> |  |  | Bueno | Ejecución | Regular | Malo | Nº de captaciones | 0 | 0,0 | 0,0 | 0,0 | 0,0 | Longitud conducción | 2.914 m | 100,0 | 0,0 | 0,0 | 0,0 | Capacidad depósitos | 50 m3 | 100,0 | 0,0 | 0,0 | 0,0 | Nº de potabilizadoras | 1 | 0,0 | 0,0 | 0,0 | 0,0 |
|--|----------------------|-------|--------------------|---------|-----------------------|----|-------------------------|----|---|--|--|-------|-----------|---------|------|-------------------|---|-----|-----|-----|-----|---------------------|---------|-------|-----|-----|-----|---------------------|-------|-------|-----|-----|-----|-----------------------|---|-----|-----|-----|-----|
| Calidad del servicio   | B                    |       |                    |         |                       |    |                         |    |   |  |  |       |           |         |      |                   |   |     |     |     |     |                     |         |       |     |     |     |                     |       |       |     |     |     |                       |   |     |     |     |     |
| Año de instalación   | 1976                 |       |                    |         |                       |    |                         |    |   |  |  |       |           |         |      |                   |   |     |     |     |     |                     |         |       |     |     |     |                     |       |       |     |     |     |                       |   |     |     |     |     |
| Restricciones de agua  | NO                   |       |                    |         |                       |    |                         |    |   |  |  |       |           |         |      |                   |   |     |     |     |     |                     |         |       |     |     |     |                     |       |       |     |     |     |                       |   |     |     |     |     |
| Utilización de cisterna  | NO                   |       |                    |         |                       |    |                         |    |   |  |  |       |           |         |      |                   |   |     |     |     |     |                     |         |       |     |     |     |                     |       |       |     |     |     |                       |   |     |     |     |     |
|  |                      | Bueno | Ejecución          | Regular | Malo                  |    |                         |    |   |  |  |       |           |         |      |                   |   |     |     |     |     |                     |         |       |     |     |     |                     |       |       |     |     |     |                       |   |     |     |     |     |
| Nº de captaciones  | 0                    | 0,0   | 0,0                | 0,0     | 0,0                   |    |                         |    |   |  |  |       |           |         |      |                   |   |     |     |     |     |                     |         |       |     |     |     |                     |       |       |     |     |     |                       |   |     |     |     |     |
| Longitud conducción  | 2.914 m              | 100,0 | 0,0                | 0,0     | 0,0                   |    |                         |    |   |  |  |       |           |         |      |                   |   |     |     |     |     |                     |         |       |     |     |     |                     |       |       |     |     |     |                       |   |     |     |     |     |
| Capacidad depósitos  | 50 m3                | 100,0 | 0,0                | 0,0     | 0,0                   |    |                         |    |   |  |  |       |           |         |      |                   |   |     |     |     |     |                     |         |       |     |     |     |                     |       |       |     |     |     |                       |   |     |     |     |     |
| Nº de potabilizadoras  | 1                    | 0,0   | 0,0                | 0,0     | 0,0                   |    |                         |    |   |  |  |       |           |         |      |                   |   |     |     |     |     |                     |         |       |     |     |     |                     |       |       |     |     |     |                       |   |     |     |     |     |

| <h3>RED DE DISTRIBUCIÓN</h3>  <table border="1" style="width: 100%; border-collapse: collapse; margin-top: 10px;"> <thead> <tr> <th></th> <th>Longitud</th> <th>% nuc</th> <th>% prov</th> </tr> </thead> <tbody> <tr> <td>Bueno</td> <td style="text-align: center;">67</td> <td style="text-align: center;">5,8</td> <td style="text-align: center;">77,4</td> </tr> <tr> <td>Ejecución</td> <td style="text-align: center;">0</td> <td style="text-align: center;">0,0</td> <td style="text-align: center;">0,0</td> </tr> <tr> <td>Regular</td> <td style="text-align: center;">1.077</td> <td style="text-align: center;">94,2</td> <td style="text-align: center;">11,0</td> </tr> <tr> <td>Malo</td> <td style="text-align: center;">0</td> <td style="text-align: center;">0,0</td> <td style="text-align: center;">11,6</td> </tr> <tr> <td><b>TOTAL:</b></td> <td colspan="3" style="text-align: center;"><b>1.143 metros</b></td> </tr> </tbody> </table> |                     | Longitud | % nuc  | % prov | Bueno | 67 | 5,8 | 77,4 | Ejecución | 0 | 0,0 | 0,0 | Regular | 1.077 | 94,2 | 11,0 | Malo | 0 | 0,0 | 11,6 | <b>TOTAL:</b> | <b>1.143 metros</b> |  |  | <p>Viviendas conectadas: <span style="float: right;">65</span></p> <p>Viviendas no conectadas: <span style="float: right;">0</span></p> <p style="text-align: center;"><b>DÉFICITS</b></p> <p>Nº de viviendas deficitarias: <span style="float: right;">0</span></p> <p>Longitud del déficit (m): <span style="float: right;">0</span></p> <p>Población residente: <span style="float: right;">0</span></p> <p>Población estacional: <span style="float: right;">0</span></p> <p style="text-align: center;"><b>AUTÓNOMAS</b></p> <p>Nº de viviendas autónomas: <span style="float: right;">0</span></p> <p>Población residente: <span style="float: right;">0</span></p> <p>Población estacional: <span style="float: right;">0</span></p> |
|--|---------------------|----------|--------|--------|-------|----|-----|------|-----------|---|-----|-----|---------|-------|------|------|------|---|-----|------|---------------|---------------------|--|--|---|
|  | Longitud            | % nuc    | % prov |        |       |    |     |      |           |   |     |     |         |       |      |      |      |   |     |      |               |                     |  |  |   |
| Bueno  | 67                  | 5,8      | 77,4   |        |       |    |     |      |           |   |     |     |         |       |      |      |      |   |     |      |               |                     |  |  |   |
| Ejecución  | 0                   | 0,0      | 0,0    |        |       |    |     |      |           |   |     |     |         |       |      |      |      |   |     |      |               |                     |  |  |   |
| Regular  | 1.077               | 94,2     | 11,0   |        |       |    |     |      |           |   |     |     |         |       |      |      |      |   |     |      |               |                     |  |  |   |
| Malo   | 0                   | 0,0      | 11,6   |        |       |    |     |      |           |   |     |     |         |       |      |      |      |   |     |      |               |                     |  |  |   |
| <b>TOTAL:</b>  | <b>1.143 metros</b> |          |        |        |       |    |     |      |           |   |     |     |         |       |      |      |      |   |     |      |               |                     |  |  |   |

|  |     |
|--|-----|
| Consumo de invierno (m3/día)           | 2   |
| Consumo de verano (m3/día)             | 62  |
| Pérdidas de red                        | 1 % |
| Nº de viviendas con exceso de presión  | 0   |
| Nº de viviendas con déficit de presión | 6   |

**Diputación  
Provincial de  
SORIA**

Municipio: **LA RIBA DE ESCALOTE**

Código INE: **157**

Núcleo: **LA RIBA DE ESCALOTE**

Código INE: **157000101**

**SANEAMIENTO Y DEPURACIÓN**

|                           |       | Ejecución           |         |                     |       |     |     |     |
|---------------------------|-------|---------------------|---------|---------------------|-------|-----|-----|-----|
|                           |       | Bueno               | Regular | Malo                |       |     |     |     |
| Calidad del servicio      | Bueno | Longitud emisarios  | 613 m   | Estado (%)          | 100,0 | 0,0 | 0,0 | 0,0 |
| Caudal tratado (m3/año)   | 0     | Longitud colectores | 452 m   | Estado (%)          | 100,0 | 0,0 | 0,0 | 0,0 |
| Caudal desaguado (m3/año) | 5042  | Nº de depuradoras   | 0       | Capacidad (m3/año): | 0     |     |     |     |

**RAMALES**



|           | Longitud | % nuc | % prov |
|-----------|----------|-------|--------|
| Bueno     | 455      | 100,0 | 88,2   |
| Ejecución | 0        | 0,0   | 0,0    |
| Regular   | 0        | 0,0   | 6,6    |
| Malo      | 0        | 0,0   | 5,2    |

**TOTAL: 455 metros**

Viviendas conectadas: 63

Viviendas no conectadas: 0

**DÉFICITS**

Nº de viviendas deficitarias: 2

Longitud del déficit (m): 500

Población residente: 0

Población estacional: 6

**AUTÓNOMAS**

Nº de viviendas autónomas: 2

Población residente: 0

Población estacional: 6

Sistema utilizado: Pozo negro

**DEPURACIÓN**

|                         | SP                          | FM | IF | FE | EI | AB                          | VI | IN | OT | CE |        |
|-------------------------|-----------------------------|----|----|----|----|-----------------------------|----|----|----|----|--------|
| Problemas en depuradora | 0                           | 0  | 0  | 0  | 0  | 0                           | 0  | 0  | 0  | 0  |        |
| Tratamiento Lodos       |                             |    |    |    |    |                             |    |    |    |    |        |
| Destino final Lodos (%) | Agricultura con compostaje: |    |    |    |    | Agricultura sin compostaje: |    |    |    |    |        |
|                         | Incinerar:                  |    |    |    |    | Vertederos:                 |    |    |    |    | Otros: |

**PROBLEMAS EN DEPUR.:**

SP: Sin problemas  
FM: Falta de mantenimiento  
IF: Infradimensionamiento  
FE: Falta de elementos básicos

AB: Abandonada o sin uso

VI: Vertidos industriales  
IN: Sistema inadecuado  
OT: Otros  
CE: Costes elevados

**TRATAMIENTO DE LODOS:**

CO: Consorcio  
EM: Empresa municipal  
EP: Empresa pública no municipal  
MA: Mancomunidad

MU: Municipal  
NO: No hay tratamiento  
OT: Otros  
PV: Privada  
VE: Vecinal

**RECOGIDA DE BASURAS**

|                 | Tm/año | Nº contenedores | Calidad  | Gestión |
|-----------------|--------|-----------------|----------|---------|
| No seleccionada | 16,80  | 2               | Adecuado | Otros   |
| Papel           | 0,00   | 0               |          |         |
| Vidrio          | 0,00   | 0               |          |         |
| Plástico        | 0,00   | 0               |          |         |
| Pilas           | 0,00   | 0               |          |         |
| Otros           | 0,00   | 0               |          |         |

**EQUIPAMIENTOS**

Superficie total dedicada 2.764 m2

| Nº instalaciones | Tipo | m2 sup. cubierta | Estado |   |   |   |
|------------------|------|------------------|--------|---|---|---|
|                  |      |                  | B      | E | R | M |
| 1                | IDEP | 0                | 1      | 0 | 0 | 0 |
| 1                | CCES | 60               | 1      | 0 | 0 | 0 |
| 0                | PJNA | 0                | 0      | 0 | 0 | 0 |
| 0                | LMFE | 0                | 0      | 0 | 0 | 0 |
| 0                | MATA | 0                | 0      | 0 | 0 | 0 |
| 1                | CEME | 1.500            | 1      | 0 | 0 | 0 |
| 0                | TANA | 0                | 0      | 0 | 0 | 0 |
| 1                | CSAN | 88               | 0      | 0 | 0 | 1 |
| 0                | CASI | 0                | 0      | 0 | 0 | 0 |
| 0                | CENS | 0                | 0      | 0 | 0 | 0 |
| 0                | EXTI | 0                | 0      | 0 | 0 | 0 |
| 4                | AYUN | 850              | 4      | 0 | 0 | 0 |
| 2                | EPSU | 266              | 0      | 0 | 1 | 1 |

**Total instalaciones núcleo:**

**10**

**INSTALACIONES DE ELIMINACIÓN Y TRATAMIENTO DE RESIDUOS**

|  | Vertederos |     |     | Almacenamiento |     | Plantas Tratamiento |     |     |     | EST | OTR |
|--|------------|-----|-----|----------------|-----|---------------------|-----|-----|-----|-----|-----|
|  | VIN        | VCS | VCC | PLV            | PCE | ISA                 | ICA | PTC | PTI |     |     |
|  |            |     |     |                |     |                     |     |     |     |     |     |

VIN: Vertedero incontrolado  
VCS: Vertedero controlado sin aprovechamiento  
VCC: Vertedero controlado con explotación de biogas  
PLV: Punto limpio, verde ó ecoparque  
PCE: Planta de clasificación de envases  
ISA: Incineradoras sin aprovechamiento  
ICA: Incineradoras con aprovechamiento  
PTC: Planta de compostaje  
PTI: Planta de tratamiento integrado  
EST: Estación de transferencia  
OTR: Otros tipos

IDEP: Instalaciones deportivas  
CCES: Centros culturales  
PJNA: Parques y jardines  
LMFE: Lonjas, mercados y ferias  
MATA: Mataderos  
CEME: Cementerios  
TANA: Tanatorios  
CSAN: Centros sanitarios  
CASI: Centros asistenciales  
CENS: Centros de enseñanza  
EXTI: Extinción de incendios  
AYUN: Edificios administrativos  
EPSU: Edificios públicos sin uso