
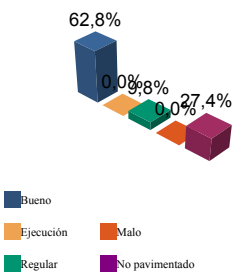


ENCUESTA DE INFRAESTRUCTURA Y EQUIPAMIENTOS LOCALES

Diputación Provincial de SORIA	Municipio: ALMAZAN	Código INE: 020	Altitud (m.): 1024 Km2 en el término municipal: 232.56	
	Núcleo: LODARES DEL MONTE	Código INE: 020000701		

Población		Nº de viviendas	Plazas hoteleras
Residente	Estacional		
9	20	9	0

<p>INFRAESTRUCTURA VIARIA</p> <p style="text-align: right; font-size: small;">CA: Calles y Plazas TR: Travesías OT: Otros viarios</p>  <table border="1" style="width:100%; border-collapse: collapse; margin-top: 10px;"> <thead> <tr> <th></th> <th>CA</th> <th>TR</th> <th>OT</th> <th>% nuc</th> <th>% prov</th> </tr> </thead> <tbody> <tr> <td>Bueno</td> <td style="text-align: right;">7.587</td> <td style="text-align: center;">0</td> <td style="text-align: center;">0</td> <td style="text-align: center;">62,8</td> <td style="text-align: center;">65,2</td> </tr> <tr> <td>Ejecución</td> <td style="text-align: center;">0</td> <td style="text-align: center;">0</td> <td style="text-align: center;">0</td> <td style="text-align: center;">0,0</td> <td style="text-align: center;">0,0</td> </tr> <tr> <td>Regular</td> <td style="text-align: right;">1.190</td> <td style="text-align: center;">0</td> <td style="text-align: center;">0</td> <td style="text-align: center;">9,8</td> <td style="text-align: center;">13,7</td> </tr> <tr> <td>Malo</td> <td style="text-align: center;">0</td> <td style="text-align: center;">0</td> <td style="text-align: center;">0</td> <td style="text-align: center;">0,0</td> <td style="text-align: center;">3,0</td> </tr> <tr> <td>No pavimentado</td> <td style="text-align: right;">3.309</td> <td style="text-align: center;">0</td> <td style="text-align: center;">0</td> <td style="text-align: center;">27,4</td> <td style="text-align: center;">18,1</td> </tr> <tr> <td>TOTAL</td> <td style="text-align: right;">12.085</td> <td style="text-align: center;">0</td> <td style="text-align: center;">0</td> <td style="text-align: center;">100%</td> <td style="text-align: center;">100%</td> </tr> </tbody> </table> <p style="text-align: right;">Número de viviendas deficitarias: 0 (unidades en m2)</p>		CA	TR	OT	% nuc	% prov	Bueno	7.587	0	0	62,8	65,2	Ejecución	0	0	0	0,0	0,0	Regular	1.190	0	0	9,8	13,7	Malo	0	0	0	0,0	3,0	No pavimentado	3.309	0	0	27,4	18,1	TOTAL	12.085	0	0	100%	100%	<p>ALUMBRADO</p> <table border="1" style="width:100%; border-collapse: collapse; margin-top: 10px;"> <tr> <td>Nº de puntos</td> <td style="text-align: center;">9</td> </tr> <tr> <td>Potencia instalada (Kw):</td> <td style="text-align: center;">1,0</td> </tr> <tr> <td>Nº de viviendas deficitarias</td> <td style="text-align: center;">2</td> </tr> <tr> <td>Longitud deficitaria</td> <td style="text-align: center;">68</td> </tr> </table> <p style="margin-top: 20px;">Calidad del servicio: Bueno</p>	Nº de puntos	9	Potencia instalada (Kw):	1,0	Nº de viviendas deficitarias	2	Longitud deficitaria	68
	CA	TR	OT	% nuc	% prov																																														
Bueno	7.587	0	0	62,8	65,2																																														
Ejecución	0	0	0	0,0	0,0																																														
Regular	1.190	0	0	9,8	13,7																																														
Malo	0	0	0	0,0	3,0																																														
No pavimentado	3.309	0	0	27,4	18,1																																														
TOTAL	12.085	0	0	100%	100%																																														
Nº de puntos	9																																																		
Potencia instalada (Kw):	1,0																																																		
Nº de viviendas deficitarias	2																																																		
Longitud deficitaria	68																																																		

ABASTECIMIENTO DE AGUA		Bueno Ejecución Regular Malo																												
Calidad del servicio	M	<table border="1" style="width:100%; border-collapse: collapse;"> <tr> <td>Nº de captaciones</td> <td style="text-align: center;">1</td> <td>Estado (%)</td> <td style="text-align: center;">100,0</td> <td style="text-align: center;">0,0</td> <td style="text-align: center;">0,0</td> <td style="text-align: center;">0,0</td> </tr> <tr> <td>Longitud conducción</td> <td style="text-align: right;">1.712 m</td> <td>Estado (%)</td> <td style="text-align: center;">100,0</td> <td style="text-align: center;">0,0</td> <td style="text-align: center;">0,0</td> <td style="text-align: center;">0,0</td> </tr> <tr> <td>Capacidad depósitos</td> <td style="text-align: right;">60 m3</td> <td>Estado (%)</td> <td style="text-align: center;">100,0</td> <td style="text-align: center;">0,0</td> <td style="text-align: center;">0,0</td> <td style="text-align: center;">0,0</td> </tr> <tr> <td>Nº de potabilizadoras</td> <td style="text-align: center;">0</td> <td>Estado (%)</td> <td style="text-align: center;">0,0</td> <td style="text-align: center;">0,0</td> <td style="text-align: center;">0,0</td> <td style="text-align: center;">0,0</td> </tr> </table>	Nº de captaciones	1	Estado (%)	100,0	0,0	0,0	0,0	Longitud conducción	1.712 m	Estado (%)	100,0	0,0	0,0	0,0	Capacidad depósitos	60 m3	Estado (%)	100,0	0,0	0,0	0,0	Nº de potabilizadoras	0	Estado (%)	0,0	0,0	0,0	0,0
Nº de captaciones	1	Estado (%)	100,0	0,0	0,0	0,0																								
Longitud conducción	1.712 m	Estado (%)	100,0	0,0	0,0	0,0																								
Capacidad depósitos	60 m3	Estado (%)	100,0	0,0	0,0	0,0																								
Nº de potabilizadoras	0	Estado (%)	0,0	0,0	0,0	0,0																								
Año de instalación	1976																													
Restricciones de agua	NO																													
Utilización de cisterna	NO																													

	Longitud % nuc % prov		
Bueno	614	100,0	74,7
Ejecución	0	0,0	0,0
Regular	0	0,0	12,3
Malo	0	0,0	13,0
TOTAL:	614 metros		

	Viviendas conectadas: 6
	Viviendas no conectadas: 3
DÉFICITS	
	Nº de viviendas deficitarias: 0
	Longitud del déficit (m): 0
	Población residente: 0
	Población estacional: 0
AUTÓNOMAS	
	Nº de viviendas autónomas: 0
	Población residente: 0
	Población estacional: 0

Consumo de invierno (m3/día)	2
Consumo de verano (m3/día)	5
Pérdidas de red	5 %
Nº de viviendas con exceso de presión	0
Nº de viviendas con déficit de presión	0

**Diputación
Provincial de
SORIA**

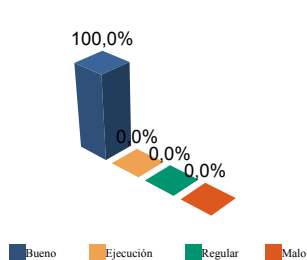
Municipio: **ALMAZAN**
Núcleo: **LODARES DEL MONTE**

Código INE: **020**
Código INE: **020000701**

SANEAMIENTO Y DEPURACIÓN

		Buena	Ejecución	Regular	Malo			
Calidad del servicio	Buena	Longitud emisarios	101 m	Estado (%)	100,0	0,0	0,0	0,0
Caudal tratado (m3/año)	0	Longitud colectores	496 m	Estado (%)	100,0	0,0	0,0	0,0
Caudal desaguado (m3/año)	805	Nº de depuradoras	0	Capacidad (m3/año):	0			

RAMALES



	Longitud	% nuc	% prov
Buena	404	100,0	76,2
Ejecución	0	0,0	0,0
Regular	0	0,0	7,5
Malo	0	0,0	16,3

TOTAL: 404 metros

Viviendas conectadas: 6
Viviendas no conectadas: 3

DÉFICITS

Nº de viviendas deficitarias: 0
Longitud del déficit (m): 0
Población residente: 0
Población estacional: 0

AUTÓNOMAS

Nº de viviendas autónomas: 0
Población residente: 0
Población estacional: 0
Sistema utilizado:

DEPURACIÓN

	SP	FM	IF	FE	EI	AB	VI	IN	OT	CE
Problemas en depuradora	0	0	0	0	0	0	0	0	0	0
Tratamiento Lodos										
Destino final Lodos (%)	Agricultura con compostaje:					Agricultura sin compostaje:				
	Incinerar:					Vertederos:			Otros:	

PROBLEMAS EN DEPUR.:

SP: Sin problemas
FM: Falta de mantenimiento
IF: Infradimensionamiento
FE: Falta de elementos básicos

AB: Abandonada o sin uso

VI: Vertidos industriales
IN: Sistema inadecuado
OT: Otros
CE: Costes elevados

TRATAMIENTO DE LODOS:

CO: Consorcio
EM: Empresa municipal
EP: Empresa pública no municipal
MA: Mancomunidad

MU: Municipal

NO: No hay tratamiento
OT: Otros
PV: Privada
VE: Vecinal

RECOGIDA DE BASURAS

	Tm/año	Nº contenedores	Calidad	Gestión
No seleccionada	3.3	2	Adecuado	Municipal contratada
Papel	0,0	0		
Vidrio	0,0	0		
Plástico	0,0	0		
Pilas	0,0	0		
Otros	0,0	0		

EQUIPAMIENTOS

Superficie total dedicada 1.000 m2

Nº instalaciones	Tipo	m2 sup. cubierta	Estado			
			B	E	R	M
1	IDEP	0	0	0	0	1
1	CCES	186	1	0	0	0
0	PJNA	0	0	0	0	0
0	LMFE	0	0	0	0	0
0	MATA	0	0	0	0	0
1	CEME	80	0	0	0	1
0	TANA	0	0	0	0	0
0	CSAN	0	0	0	0	0
0	CASI	0	0	0	0	0
0	CENS	0	0	0	0	0
0	EXTI	0	0	0	0	0
0	AYUN	0	0	0	0	0
2	EPSU	734	0	0	1	1

Total instalaciones núcleo:

5

**INSTALACIONES DE ELIMINACIÓN Y
TRATAMIENTO DE RESIDUOS**

	Vertederos			Almacenamiento		Plantas Tratamiento				EST	OTR
	VIN	VCS	VCC	PLV	PCE	ISA	ICA	PTC	PTI		
En núcleo	0	0	0	0	0	0	0	0	0	0	0

VIN: Vertedero incontrolado
VCS: Vertedero controlado sin aprovechamiento
VCC: Vertedero controlado con explotación de biogas
PLV: Punto limpio, verde ó ecoparque
PCE: Planta de clasificación de envases
ISA: Incineradoras sin aprovechamiento
ICA: Incineradoras con aprovechamiento
PTC: Planta de compostaje
PTI: Planta de tratamiento integrado
EST: Estación de transferencia
OTR: Otros tipos

IDEP: Instalaciones deportivas
CCES: Centros culturales
PJNA: Parques y jardines
LMFE: Lonjas, mercados y ferias
MATA: Mataderos
CEME: Cementerios
TANA: Tanatorios
CSAN: Centros sanitarios
CASI: Centros asistenciales
CENS: Centros de enseñanza
EXTI: Extinción de incendios
AYUN: Edificios administrativos
EPSU: Edificios públicos sin uso