

ENCUESTA DE INFRAESTRUCTURA Y EQUIPAMIENTOS LOCALES

Diputación Provincial de SORIA

Municipio: **MAGA** **A**
 Núcleo: **MAGA** **A**

Código INE: **107**
 Código INE: **107000101**

Altitud (m.):
 970

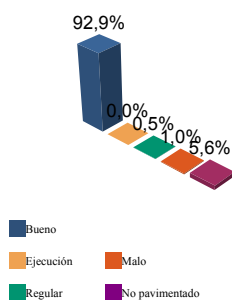
Km2 en el término municipal:
 0



Población		Nº de viviendas	Plazas hoteleras
Residente	Estacional		
41	380	130	0

INFRAESTRUCTURA VIARIA

CA: Calles y Plazas TR: Travesías OT: Otros viarios



	CA	TR	OT	% nuc	% prov
Bueno	15.274	0	0	92,9	65,8
Ejecución	0	0	0	0,0	0,1
Regular	86	0	0	0,5	13,6
Malo	170	0	0	1,0	2,9
No pavimentado	917	0	0	5,6	17,6
TOTAL	16.447	0	0	100%	100%

Número de viviendas deficitarias: 0 (unidades en m2)

ALUMBRADO

Nº de puntos	48
Potencia instalada (Kw):	6,0
Nº de viviendas deficitarias	0
Longitud deficitaria	0

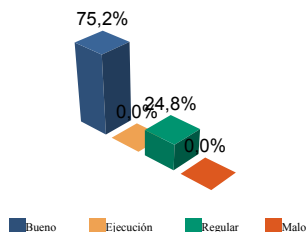
Calidad del servicio: Bueno

ABASTECIMIENTO DE AGUA

Calidad del servicio	M
Año de instalación	1971
Restricciones de agua	NO
Utilización de cisterna	NO

			Bueno	Ejecución	Regular	Malo
Nº de captaciones	3	Estado (%)	100,0	0,0	0,0	0,0
Longitud conducción	3.168 m	Estado (%)	100,0	0,0	0,0	0,0
Capacidad depósitos	65 m3	Estado (%)	38,5	0,0	0,0	61,5
Nº de potabilizadoras	0	Estado (%)	0,0	0,0	0,0	0,0

RED DE DISTRIBUCIÓN



	Longitud	% nuc	% prov
Bueno	1.666	75,2	75,6
Ejecución	0	0,0	0,0
Regular	548	24,8	12,0
Malo	0	0,0	12,4

TOTAL: 2.214 metros

Viviendas conectadas: 130

Viviendas no conectadas: 0

DÉFICITS

Nº de viviendas deficitarias: 0

Longitud del déficit (m): 0

Población residente: 0

Población estacional: 0

AUTÓNOMAS

Nº de viviendas autónomas: 0

Población residente: 0

Población estacional: 0

Consumo de invierno (m3/día)	9
Consumo de verano (m3/día)	95
Pérdidas de red	2 %
Nº de viviendas con exceso de presión	0
Nº de viviendas con déficit de presión	0

**Diputación
Provincial de
SORIA**

Municipio: **MAGA** □ **A**

Código INE: **107**

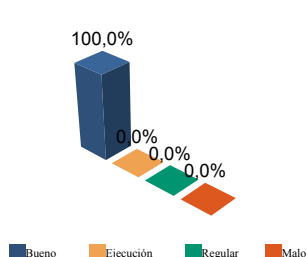
Núcleo: **MAGA** □ **A**

Código INE: **107000101**

SANEAMIENTO Y DEPURACIÓN

		Buena	Ejecución	Regular	Malo			
Calidad del servicio	Buena	Longitud emisarios	93 m	Estado (%)	26,0	0,0	0,0	74,0
Caudal tratado (m3/año)	0	Longitud colectores	501 m	Estado (%)	100,0	0,0	0,0	0,0
Caudal desaguado (m3/año)	8958	Nº de depuradoras	0	Capacidad (m3/año):	0			

RAMALES



	Longitud	% nuc	% prov
Buena	1.075	100,0	87,9
Ejecución	0	0,0	0,0
Regular	0	0,0	6,7
Malo	0	0,0	5,4

TOTAL: 1.075 metros

Viviendas conectadas: 130

Viviendas no conectadas: 0

DÉFICITS

Nº de viviendas deficitarias: 0

Longitud del déficit (m): 0

Población residente: 0

Población estacional: 0

AUTÓNOMAS

Nº de viviendas autónomas:

Población residente:

Población estacional:

Sistema utilizado:

DEPURACIÓN

	SP	FM	IF	FE	EI	AB	VI	IN	OT	CE
Problemas en depuradora	0	0	0	0	0	0	0	0	0	0
Tratamiento Lodos										
Destino final Lodos (%)	Agricultura con compostaje:					Agricultura sin compostaje:				
	Incinerar:					Vertederos:			Otros:	

PROBLEMAS EN DEPUR.:

SP: Sin problemas
FM: Falta de mantenimiento
IF: Infradimensionamiento
FE: Falta de elementos básicos

AB: Abandonada o sin uso

VI: Vertidos industriales
IN: Sistema inadecuado
OT: Otros
CE: Costes elevados

TRATAMIENTO DE LODOS:

CO: Consorcio
EM: Empresa municipal
EP: Empresa pública no municipal
MA: Mancomunidad

MU: Municipal

NO: No hay tratamiento
OT: Otros
PV: Privada
VE: Vecinal

RECOGIDA DE BASURAS

	Tm/año	Nº contenedores	Calidad	Gestión
No seleccionada	39.6	3	Adecuado	Municipal directa
Papel	1,0	1	Adecuado	Otros
Vidrio	2,0	1	Adecuado	Otros
Plástico	0,0	0		
Pilas	0,0	0		
Otros	0,0	0		

EQUIPAMIENTOS

Superficie total dedicada 2.694 m2

Nº instalaciones	Tipo	m2 sup. cubierta	Estado			
			B	E	R	M
2	IDEP	0	1	0	1	0
2	CCES	792	1	0	1	0
0	PJNA	0	0	0	0	0
0	LMFE	0	0	0	0	0
0	MATA	0	0	0	0	0
1	CEME	580	1	0	0	0
0	TANA	0	0	0	0	0
1	CSAN	25	1	0	0	0
0	CASI	0	0	0	0	0
0	CENS	0	0	0	0	0
0	EXTI	0	0	0	0	0
3	AYUN	1.297	3	0	0	0
0	EPSU	0	0	0	0	0

Total instalaciones núcleo: 9

INSTALACIONES DE ELIMINACIÓN Y TRATAMIENTO DE RESIDUOS

	Vertederos			Almacenamiento		Plantas Tratamiento				EST	OTR
	VIN	VCS	VCC	PLV	PCE	ISA	ICA	PTC	PTI		
En núcleo	0	1	0	0	0	0	0	0	0	0	0

VIN: Vertedero incontrolado
VCS: Vertedero controlado sin aprovechamiento
VCC: Vertedero controlado con explotación de biogas
PLV: Punto limpio, verde ó ecoparque
PCE: Planta de clasificación de envases
ISA: Incineradoras sin aprovechamiento
ICA: Incineradoras con aprovechamiento
PTC: Planta de compostaje
PTI: Planta de tratamiento integrado
EST: Estación de transferencia
OTR: Otros tipos

IDEP: Instalaciones deportivas
CCES: Centros culturales
PJNA: Parques y jardines
LMFE: Lonjas, mercados y ferias
MATA: Mataderos
CEME: Cementerios
TANA: Tanatorios
CSAN: Centros sanitarios
CASI: Centros asistenciales
CENS: Centros de enseñanza
EXTI: Extinción de incendios
AYUN: Edificios administrativos
EPSU: Edificios públicos sin uso