
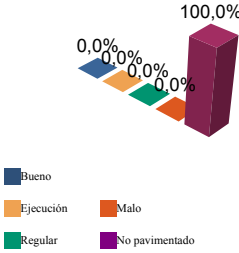


ENCUESTA DE INFRAESTRUCTURA Y EQUIPAMIENTOS LOCALES

Diputación Provincial de SORIA	Municipio: RETORTILLO DE SORIA	Código INE: 155	Altitud (m.): 1190 Km2 en el término municipal: 23.29	
	Núcleo: MANZANARES	Código INE: 155001201		

Población		Nº de viviendas	Plazas hoteleras
Residente	Estacional		
5	9	2	0

INFRAESTRUCTURA VIARIA	CA: Calles y Plazas TR: Travesías OT: Otros viarios	ALUMBRADO
-------------------------------	-----------------------------------------------------	------------------



Número de viviendas deficitarias: 2

	CA	TR	OT	% nuc	% prov
Bueno	0	0	0	0,0	66,8
Ejecución	0	0	0	0,0	0,1
Regular	0	0	0	0,0	13,5
Malo	0	0	0	0,0	2,9
No pavimentado	5.314	0	0	100,0	16,7
TOTAL	5.314	0	0	100%	100%

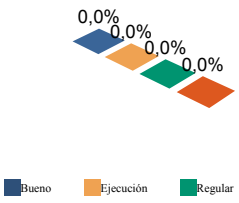
(unidades en m2)

Nº de puntos	0
Potencia instalada (Kw):	0,0
Nº de viviendas deficitarias	2
Longitud deficitaria	25

Calidad del servicio: **Bueno**

ABASTECIMIENTO DE AGUA	
-------------------------------	--

Calidad del servicio	NO								
Año de instalación	0	Nº de captaciones	0	Estado (%)	0,0	0,0	0,0	0,0	0,0
Restricciones de agua	NO	Longitud conducción	0 m	Estado (%)	0,0	0,0	0,0	0,0	0,0
Utilización de cisterna	NO	Capacidad depósitos	0 m3	Estado (%)	0,0	0,0	0,0	0,0	0,0
		Nº de potabilizadoras	0	Estado (%)	0,0	0,0	0,0	0,0	0,0



TOTAL: 0 metros

	Longitud	% nuc	% prov
Bueno	0	0,0	76,3
Ejecución	0	0,0	0,0
Regular	0	0,0	11,6
Malo	0	0,0	12,1

Viviendas conectadas: 0

Viviendas no conectadas: 0

DÉFICITS

Nº de viviendas deficitarias: 2

Longitud del déficit (m): 425

Población residente: 5

Población estacional: 9

AUTÓNOMAS

Nº de viviendas autónomas: 2

Población residente: 5

Población estacional: 9

Consumo de invierno (m3/día)	0
Consumo de verano (m3/día)	0
Pérdidas de red	0 %
Nº de viviendas con exceso de presión	0
Nº de viviendas con déficit de presión	0

**Diputación
Provincial de
SORIA**

Municipio: **RETORTILLO DE SORIA**

Código INE: **155**

Núcleo: **MANZANARES**

Código INE: **155001201**

SANEAMIENTO Y DEPURACIÓN

		Ejecución						
		Bueno	Ejecución	Regular	Malo			
Calidad del servicio		Longitud emisarios	0 m	Estado (%)	0,0	0,0	0,0	0,0
Caudal tratado (m3/año)	0	Longitud colectores	0 m	Estado (%)	0,0	0,0	0,0	0,0
Caudal desaguado (m3/año)	0	Nº de depuradoras	0	Capacidad (m3/año):	0			

RAMALES

	Longitud	% nuc	% prov
Bueno	0	0,0	88,0
Ejecución	0	0,0	0,0
Regular	0	0,0	6,7
Malo	0	0,0	5,3

TOTAL: 0 metros

Viviendas conectadas: 0
Viviendas no conectadas: 0

DÉFICITS

Nº de viviendas deficitarias: 2
Longitud del déficit (m): 50
Población residente: 5
Población estacional: 9

AUTÓNOMAS

Nº de viviendas autónomas: 2
Población residente: 5
Población estacional: 9
Sistema utilizado: Pozo negro

DEPURACIÓN

	SP	FM	IF	FE	EI	AB	VI	IN	OT	CE
Problemas en depuradora	0	0	0	0	0	0	0	0	0	0
Tratamiento Lodos										
Destino final Lodos (%)	Agricultura con compostaje:					Agricultura sin compostaje:				
	Incinerar:					Vertederos:			Otros:	

PROBLEMAS EN DEPUR.:

SP: Sin problemas
FM: Falta de mantenimiento
IF: Infradimensionamiento
FE: Falta de elementos básicos

AB: Abandonada o sin uso

VI: Vertidos industriales
IN: Sistema inadecuado
OT: Otros
CE: Costes elevados

TRATAMIENTO DE LODOS:

CO: Consorcio
EM: Empresa municipal
EP: Empresa pública no municipal
MA: Mancomunidad

MU: Municipal

NO: No hay tratamiento
OT: Otros
PV: Privada
VE: Vecinal

RECOGIDA DE BASURAS

	Tm/año	Nº contenedores	Calidad	Gestión
No seleccionada	0,00	0		
Papel	0,00	0		
Vidrio	0,00	0		
Plástico	0,00	0		
Pilas	0,00	0		
Otros	0,00	0		

EQUIPAMIENTOS

Superficie total dedicada 0 m2

Nº instalaciones	Tipo	m2 sup. cubierta	Estado			
			B	E	R	M
0	IDEP	0	0	0	0	0
0	CCES	0	0	0	0	0
0	PJNA	0	0	0	0	0
0	LMFE	0	0	0	0	0
0	MATA	0	0	0	0	0
0	CEME	0	0	0	0	0
0	TANA	0	0	0	0	0
0	CSAN	0	0	0	0	0
0	CASI	0	0	0	0	0
0	CENS	0	0	0	0	0
0	EXTI	0	0	0	0	0
0	AYUN	0	0	0	0	0
0	EPSU	0	0	0	0	0

Total instalaciones núcleo: 0

INSTALACIONES DE ELIMINACIÓN Y TRATAMIENTO DE RESIDUOS

	Vertederos			Almacenamiento		Plantas Tratamiento				EST	OTR
	VIN	VCS	VCC	PLV	PCE	ISA	ICA	PTC	PTI		
En núcleo	0	0	0	0	0	0	0	0	0	0	0

VIN: Vertedero incontrolado
VCS: Vertedero controlado sin aprovechamiento
VCC: Vertedero controlado con explotación de biogas
PLV: Punto limpio, verde ó ecoparque
PCE: Planta de clasificación de envases
ISA: Incineradoras sin aprovechamiento
ICA: Incineradoras con aprovechamiento
PTC: Planta de compostaje
PTI: Planta de tratamiento integrado
EST: Estación de transferencia
OTR: Otros tipos

IDEP: Instalaciones deportivas
CCES: Centros culturales
PJNA: Parques y jardines
LMFE: Lonjas, mercados y ferias
MATA: Mataderos
CEME: Cementerios
TANA: Tanatorios
CSAN: Centros sanitarios
CASI: Centros asistenciales
CENS: Centros de enseñanza
EXTI: Extinción de incendios
AYUN: Edificios administrativos
EPSU: Edificios públicos sin uso